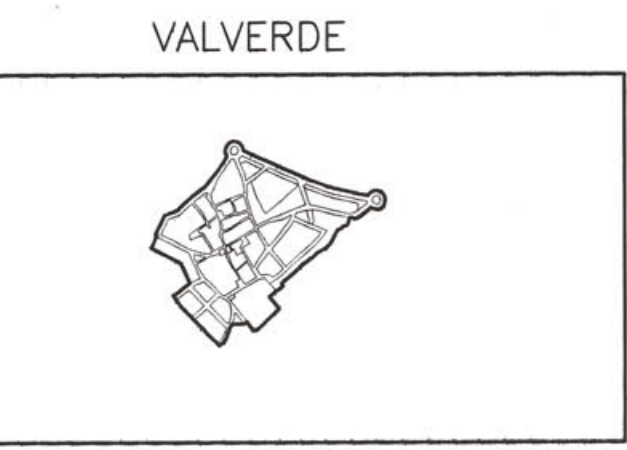
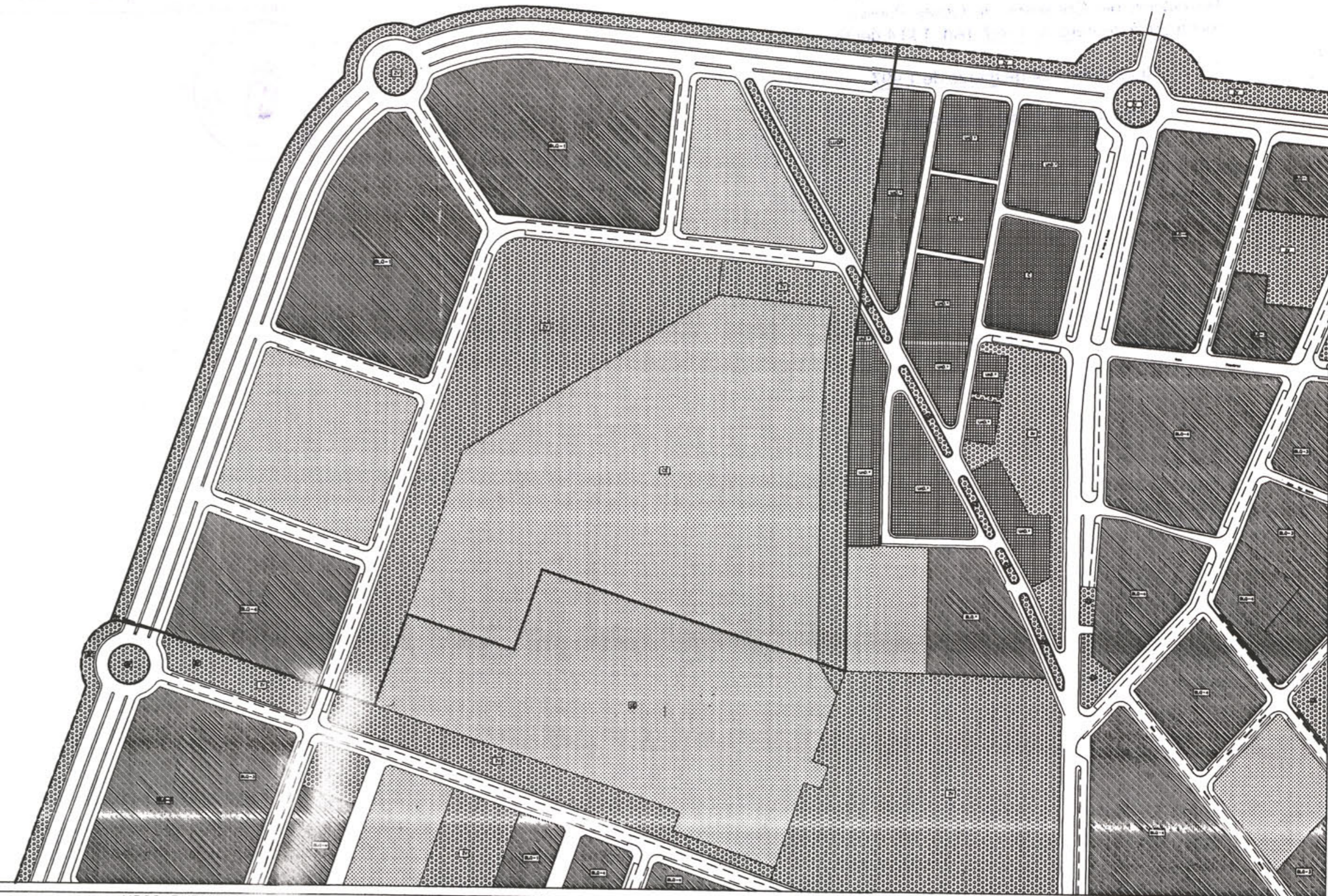


CIUDAD REAL

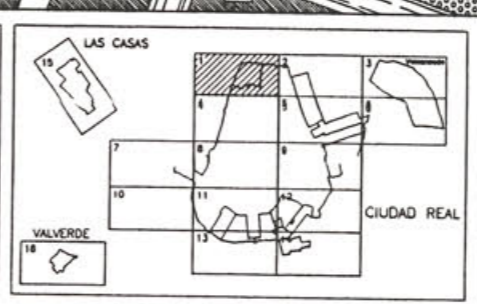


10. CALIFICACION DEL SUELO. IMAGEN FUTURA DE LA CIUDAD



USOS PRIVADOS		Dotacional		Espacios Libres	
<b>Vivienda</b>	<b>Industria</b>	polivalente	oficinas	zona verde	
residencial-MC	industrial	educacional/cultural	hotelero	espacios libres	
residencial-UAD		sanitario asistencial	espectáculos		
residencial-BLQ		deportivo	servicios públicos		
residencial-UAIS		religioso	estación transformadora		
complementario de la vivienda		comercial	estación de servicio		

USOS PUBLICOS		Dotacional		Espacios libres	
<b>Infraestructuras</b>		polivalente	servicios públicos	parque, Zona verde	
viario		administrativo	universitario	viario o espacio libre público	
ferrrocarril		educacional/cultural	cementerio		
instalaciones		sanitario asistencial	espectáculos		
aparcamiento		deportivo			



**PLAN GENERAL DE CIUDAD REAL**

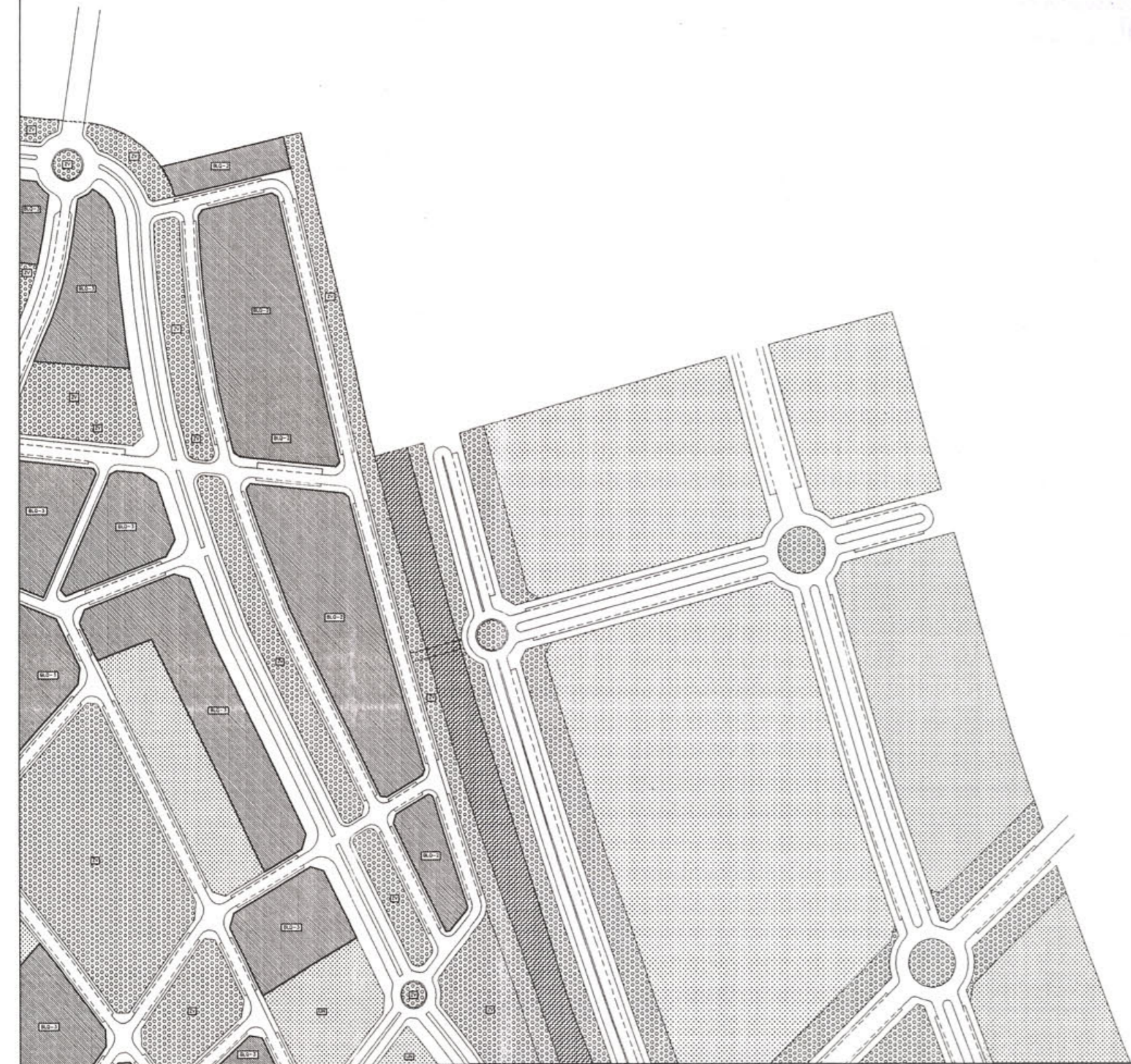
**CALIFICACION DEL SUELO**  
**IMAGEN FUTURA DE LA CIUDAD**

EXCMO. AYUNTAMIENTO DE CIUDAD REAL		GERENCIA MUNICIPAL DE URBANISMO
------------------------------------	--	---------------------------------

Dibujado Gerencia Municipal de Urbanismo	Arquitecto Alejandro Moyano Gomez
---	--------------------------------------

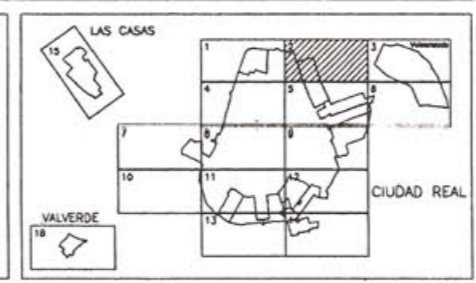
Escala 1/4.000	Plano 10
Fecha Abril-96	hoja 1

EXCMO. AYUNTAMIENTO DE CIUDAD REAL  
 GERENCIA MUNICIPAL DE URBANISMO  
 PLAN GENERAL DE CIUDAD REAL

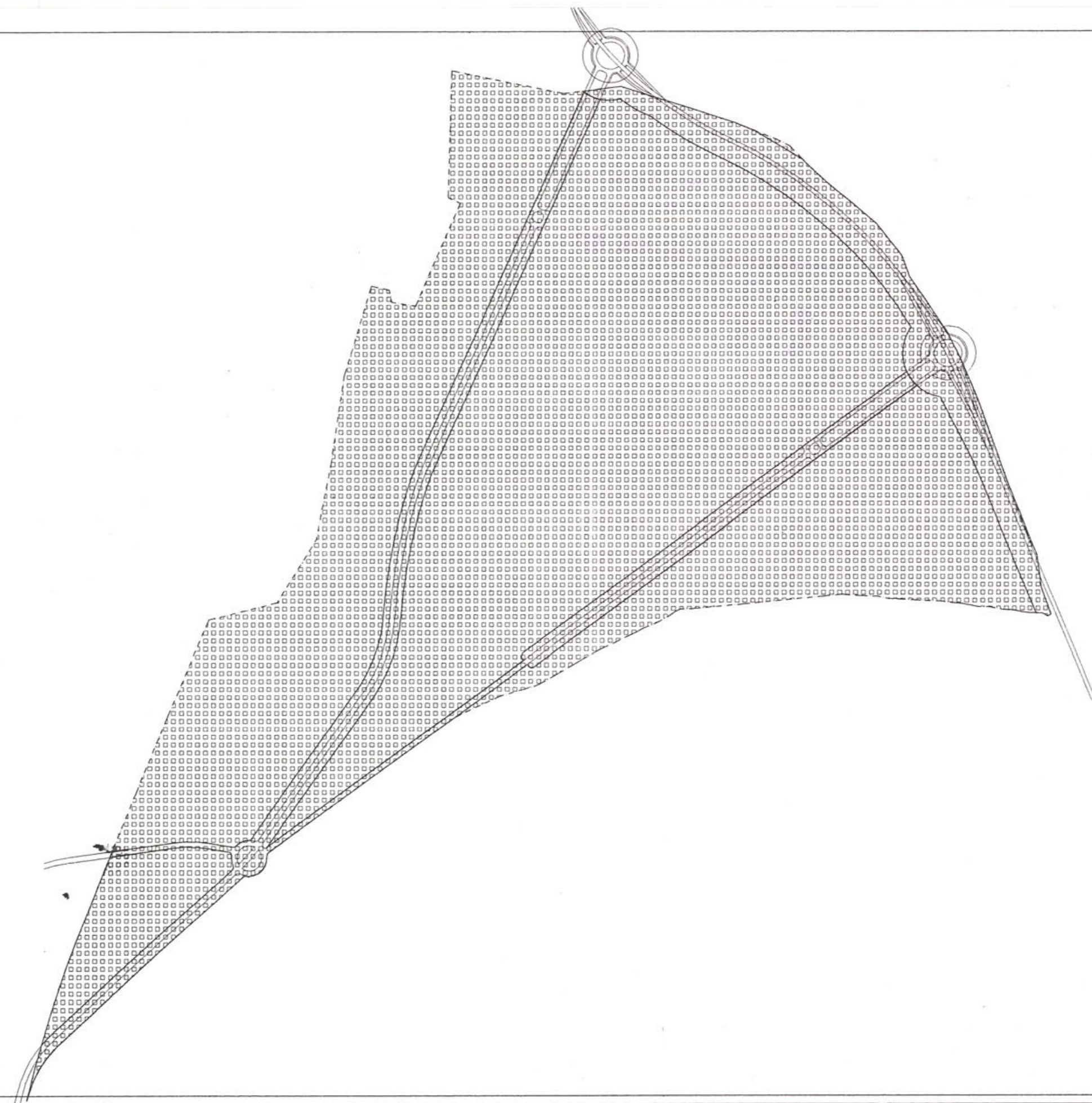


USOS PRIVADOS Dotacional	
<b>Vivienda</b>	<b>Industria</b>
residencial-MC	industrial
residencial-UAD	
residencial-BLQ	
residencial-UAIS	
complementario de la vivienda	
polivalente	oficinas
educacional/cultural	hotelero
sanitario asistencial	espectáculos
deportivo	servicios públicos
religioso	estación transformadora
comercial	estación de servicio
zonas verdes	espacios libres

USOS PUBLICOS Dotacional	
<b>Infraestructuras</b>	<b>Espacios libres</b>
viario	parque, Zona verde
ferrocarril	viario o espacio libre público
instalaciones	
aparcamiento	
polivalente	servicios públicos
administrativo	universitario
educacional/cultural	cementerio
sanitario asistencial	espectáculos
deportivo	

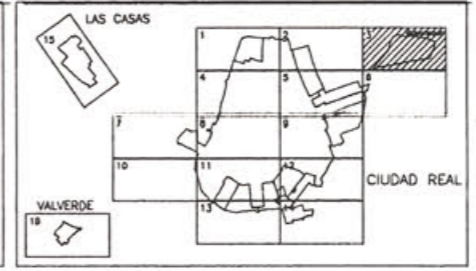


<b>PLAN GENERAL DE CIUDAD REAL</b>	
<b>CALIFICACION DEL SUELO</b>	
<b>IMAGEN FUTURA DE LA CIUDAD</b>	
EXCMO. AYUNTAMIENTO DE CIUDAD REAL	GERENCIA MUNICIPAL DE URBANISMO
Dibujado Gerencia Municipal de Urbanismo	Arquitecto Alejandro Moyano Gomez
Escala 1/4.000	Plano <b>10</b> hoja 2
Fecha Abril-96	



USOS PRIVADOS Dotacional		Espacios Libres	
<b>Vivienda</b>	<b>Industria</b>	<b>Dotacional</b>	<b>Libres</b>
[diagonal lines] residencial-MC	[diagonal lines] industrial	[grid] polivalente	[stars] zona verde
[horizontal lines] residencial-UAD		[grid with letters] educacional/cultural	[dots] espacios libres
[vertical lines] residencial-BLQ		[grid with letters] sanitario asistencial	
[cross-hatch] residencial-UAIS		[grid with letters] deportivo	
[grid with letters] complementario de la vivienda	[grid with letters] calificación sin determinar	[grid with letters] religioso	
		[grid with letters] comercial	
		[grid with letters] oficinas	
		[grid with letters] hotelero	
		[grid with letters] espectáculos	
		[grid with letters] servicios públicos	
		[grid with letters] estación transformadora	
		[grid with letters] estación de servicio	

USOS PUBLICOS Dotacional		Espacios Libres	
<b>Infraestructuras</b>	<b>Dotacional</b>	<b>Libres</b>	
[empty box] viario	[grid with letters] polivalente	[grid with letters] servicios públicos	[grid with letters] parque, Zona verde
[grid with letters] ferrocarril	[grid with letters] administrativo	[grid with letters] universitario	[empty box] viario u espacio libre público
[empty box] instalaciones	[grid with letters] educacional/cultural	[grid with letters] cementerio	
[empty box] aparcamiento	[grid with letters] sanitario asistencial	[grid with letters] espectáculos	
	[grid with letters] deportivo		



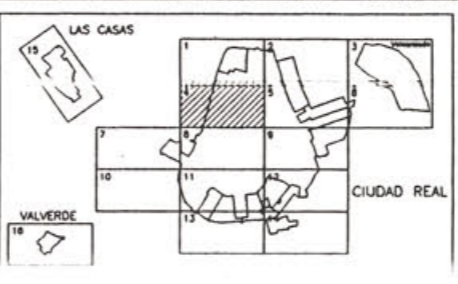
<b>PLAN GENERAL DE CIUDAD REAL</b>		
<b>CALIFICACION DEL SUELO</b>		
<b>IMAGEN FUTURA DE LA CIUDAD</b>		
EXCMO. AYUNTAMIENTO DE CIUDAD REAL	GERENCIA MUNICIPAL DE URBANISMO	Escala 1/12.000
Dibujado Gerencia Municipal de Urbanismo		Fecha Abril-96
Arquitecto Alejandro Moyano Gomez		Plano <b>10</b> hoja 3



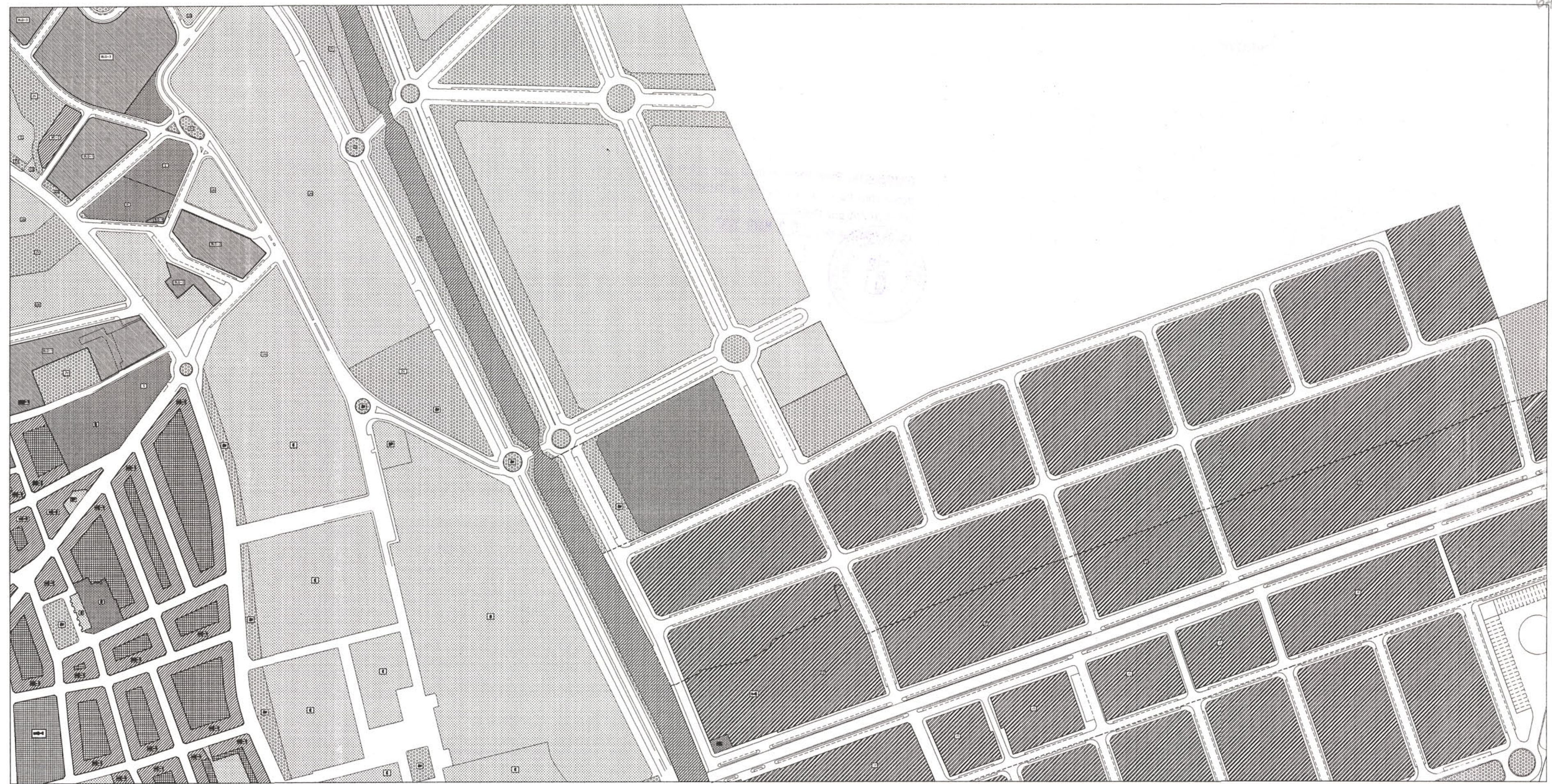
Vivienda	
	residencial-MC
	residencial-UAD
	residencial-BLO
	residencial-UAIS
	complementario de la vivienda
Industria	
	industrial

USOS PRIVADOS Dotacional			
	polivalente		oficinas
	educacional/cultural		hotelero
	sanitario asistencial		espectáculos
	deportivo		servicios públicos
	religioso		estación transformadora
	comercial		estación de servicio
Espacios Libres			
	zona verde		espacios libres

Infraestructuras		USOS PUBLICOS Dotacional		Espacios libres	
	viario		polivalente		parque, Zona verde
	ferrocarril		administrativo		viario o espacio libre público
	instalaciones		educacional/cultural		
	aparcamiento		sanitario asistencial		
			deportivo		

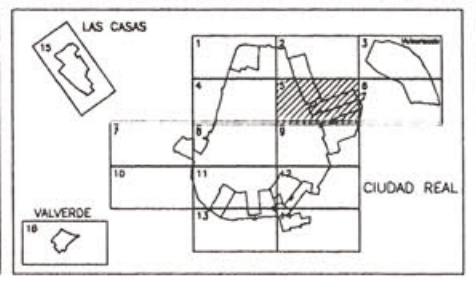


<b>PLAN GENERAL DE CIUDAD REAL</b>		
<b>CALIFICACION DEL SUELO</b>		
<b>IMAGEN FUTURA DE LA CIUDAD</b>		
EXCMO. AYUNTAMIENTO DE CIUDAD REAL		GERENCIA MUNICIPAL DE URBANISMO
Dibujado Gerencia Municipal de Urbanismo	Arquitecto Alejandro Moyano Gomez	Escala 1/4.000 Plano 10 Fecha Abril-96 hoja 4

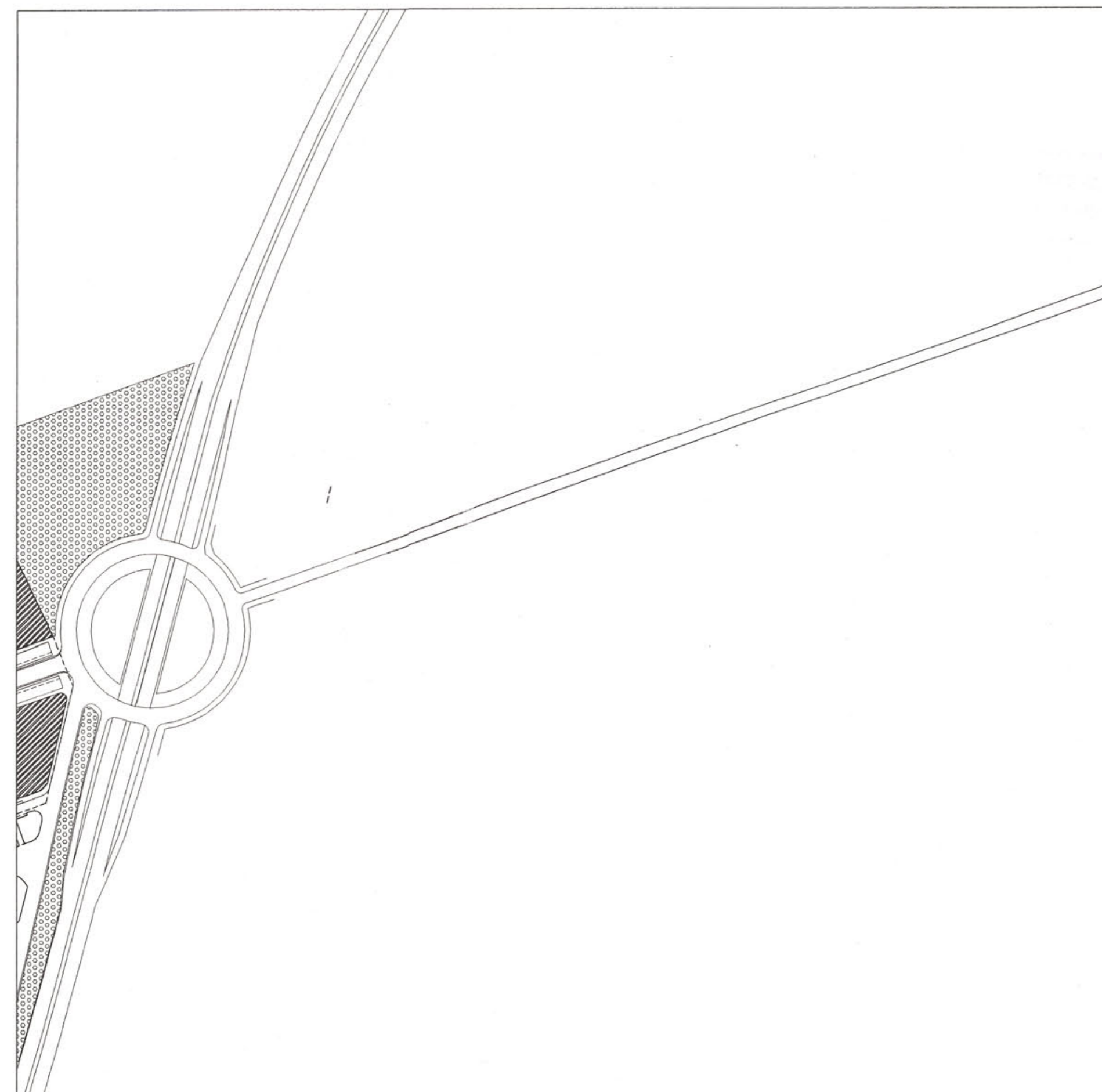


USOS PRIVADOS		Dotacional		Espacios Libres	
<b>Vivienda</b>	<b>Industria</b>	polivalente	oficinas	zona verde	
residencial-MC	industrial	educacional/cultural	hotelero	espacios libres	
residencial-UAD		sanitario asistencial	espectáculos		
residencial-BLQ		deportivo	servicios públicos		
residencial-UAIS		religioso	estación transformadora		
complementario de la vivienda		comercial	estación de servicio		

USOS PUBLICOS		Dotacional		Espacios libres	
<b>Infraestructuras</b>		polivalente	servicios públicos	parque, Zona verde	
viario		administrativo	universitario	viario u espacio libre público	
ferrocarril		educacional/cultural	cementerio		
instalaciones		sanitario asistencial	espectáculos		
aparcamiento		deportivo			



<b>PLAN GENERAL DE CIUDAD REAL</b>		Escala	Plano
<b>CALIFICACION DEL SUELO</b>		1/4.000	10
<b>IMAGEN FUTURA DE LA CIUDAD</b>		Fecha	hoja 5
EXCMO. AYUNTAMIENTO DE CIUDAD REAL		GERENCIA MUNICIPAL DE URBANISMO	
Dibujado Gerencia Municipal de Urbanismo		Arquitecto Alejandro Moyano Gomez	

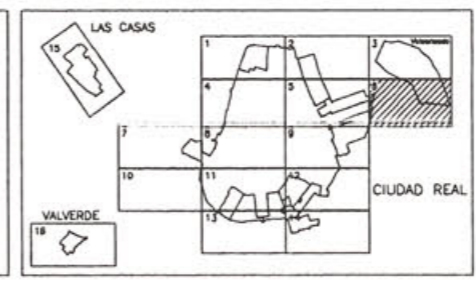


EXCMO. AYUNTAMIENTO DE CIUDAD REAL  
 GERENCIA MUNICIPAL DE URBANISMO  
 1996

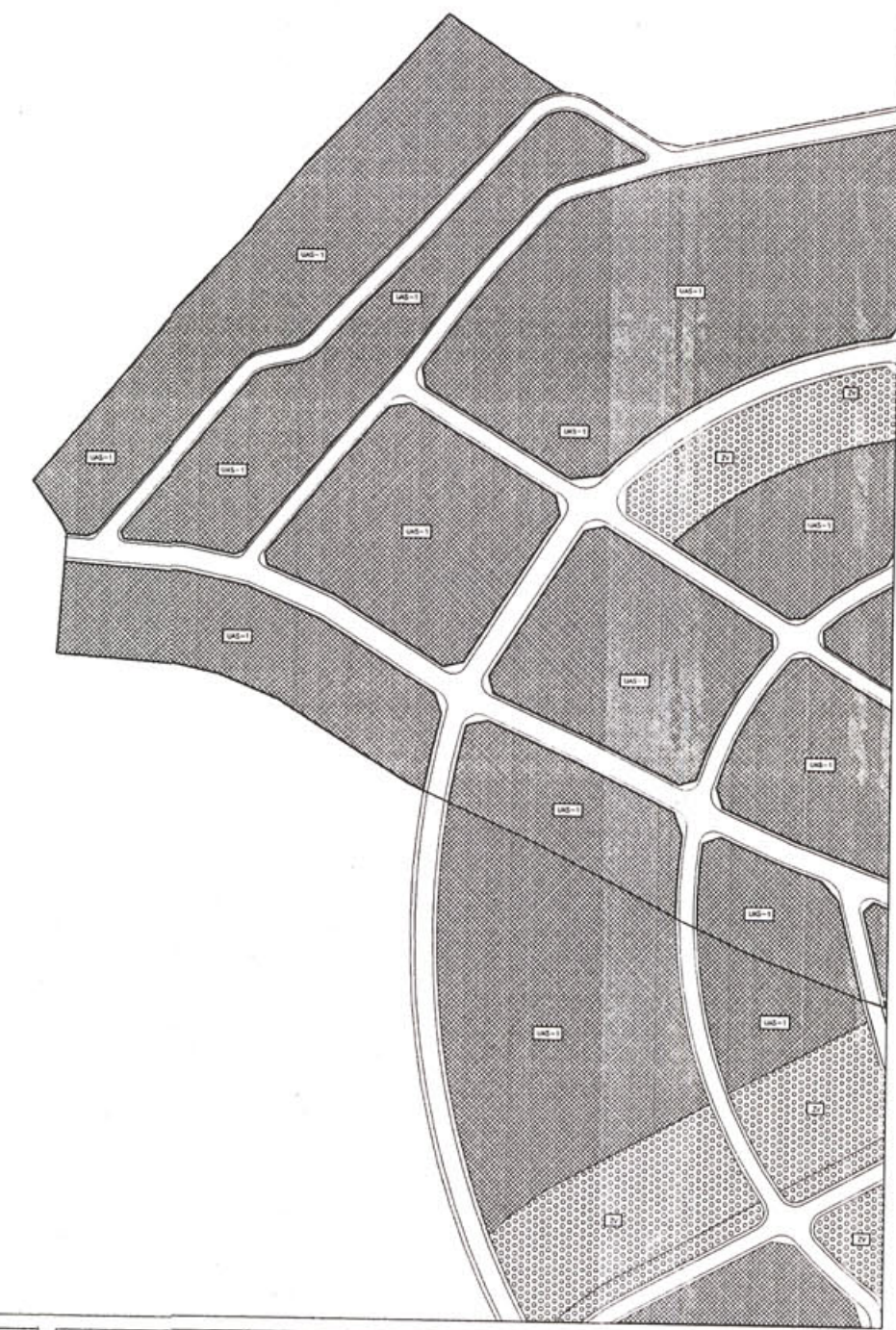



USOS PRIVADOS Dotacional	
<b>Vivienda</b>	<b>Industria</b>
residencial-MC	industrial
residencial-UAD	
residencial-BLQ	
residencial-UAIS	
complementario de la vivienda	
polivalente	oficinas
educacional/cultural	hotelero
sanitario asistencial	espectáculos
deportivo	servicios públicos
religioso	estación transformadora
comercial	estación de servicio
<b>Espacios Libres</b>	
zona verde	
espacios libres	

USOS PUBLICOS Dotacional		
<b>Infraestructuras</b>		<b>Espacios libres</b>
viario	polivalente	parque, Zona verde
ferrocarril	administrativo	viario o espacio libre público
instalaciones	educacional/cultural	
aparcamiento	sanitario asistencial	
	deportivo	
	servicios públicos	
	universitario	
	cementerio	
	espectáculos	

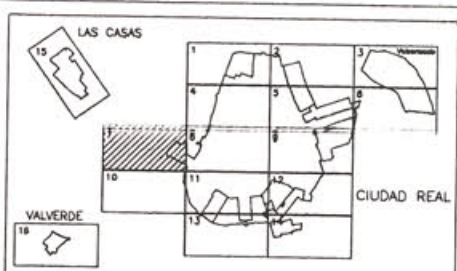


PLAN GENERAL DE CIUDAD REAL		
CALIFICACION DEL SUELO		Escala
IMAGEN FUTURA DE LA CIUDAD		1/4 000
EXCMO. AYUNTAMIENTO DE CIUDAD REAL	GERENCIA MUNICIPAL DE URBANISMO	Plano
		10
		Fecha
		Abril-96
Dibujado	Arquitecto	
Gerencia Municipal de Urbanismo	Alejandro Moyano Gomez	



USOS PRIVADOS Dotacional		Espacios Libres	
<b>Vivienda</b>	<b>Industria</b>		
residencial-MC	industrial	polivalente	zona verde
residencial-UAD		educacional/cultural	espacios libres
residencial-BLQ		sanitario asistencial	
residencial-UAIS		deportivo	
complementario de la vivienda		religioso	
		comercial	
		oficinas	
		hotelero	
		espectáculos	
		servicios públicos	
		estación transformadora	
		estación de servicio	

USOS PUBLICOS Dotacional		Espacios libres	
<b>Infraestructuras</b>			
viario	polivalente	servicios públicos	parque, Zona verde
ferrocarril	administrativo	universitario	viatio u espacio libre público
instalaciones	educacional/cultural	cementerio	
aparcamiento	sanitario asistencial	espectaculos	
	deportivo		



**PLAN GENERAL DE CIUDAD REAL**

**CALIFICACION DEL SUELO**  
**IMAGEN FUTURA DE LA CIUDAD**

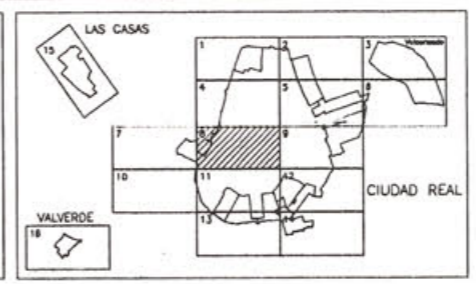
EXCMO. AYUNTAMIENTO DE CIUDAD REAL	GERENCIA MUNICIPAL DE URBANISMO	Escala 1/4 000	Plano <b>10</b>
Dibujado Gerencia Municipal de Urbanismo		Fecha Abril-96	hoja 7
Arquitecto Alejandro Mayano Gomez			





USOS PRIVADOS		Dotacional	
<b>Vivienda</b>	<b>Industria</b>	<b>Espacios Libres</b>	
residencial-MC	industrial	zona verde	
residencial-UAD		espacios libres	
residencial-BLQ			
residencial-UAIS			
complementario de la vivienda			
polivalente	oficinas		
educacional/cultural	hotelero		
sanitario asistencial	espectáculos		
deportivo	servicios públicos		
religioso	estación transformadora		
comercial	estación de servicio		

USOS PUBLICOS		Dotacional	
<b>Infraestructuras</b>	<b>Espacios libres</b>		
viario	parque, Zona verde		
ferrocarril	viario o espacio libre público		
instalaciones			
aparcamiento			
polivalente	servicios públicos		
administrativo	universitario		
educacional/cultural	cementerio		
sanitario asistencial	espectáculos		
deportivo			

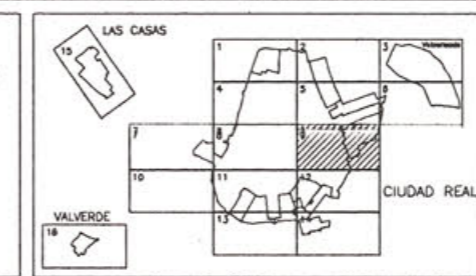


<b>PLAN GENERAL DE CIUDAD REAL</b>	
<b>CALIFICACION DEL SUELO</b>	
<b>IMAGEN FUTURA DE LA CIUDAD</b>	
EXCMO. AYUNTAMIENTO DE CIUDAD REAL	GERENCIA MUNICIPAL DE URBANISMO
Dibujado Gerencia Municipal de Urbanismo	Arquitecto Alejandro Moreno Gomez
Escala 1/1000	Plano 10
Fecha Año-16	hoja 8

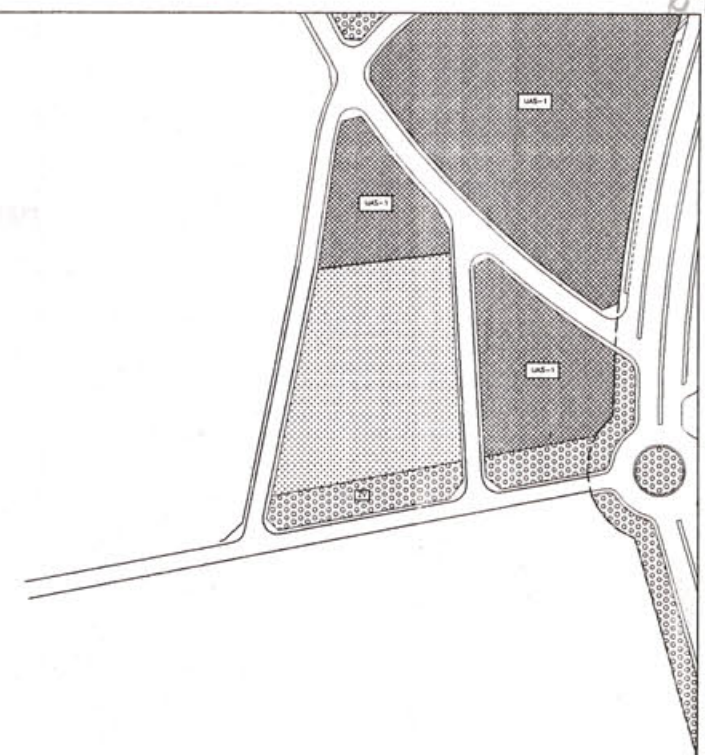


USOS PRIVADOS		Dotacional		Espacios Libres	
<b>Vivienda</b>	<b>Industria</b>	<b>polivalente</b>	<b>oficinas</b>	<b>zona verde</b>	
residencial-MC	industrial	educacional/cultural	hotelero	espacios libres	
residencial-UAD		sanitario asistencial	espectáculos		
residencial-BLQ		deportivo	servicios públicos		
residencial-UAIS		religioso	estación transformadora		
complementario de la vivienda		comercial	estación de servicio		

Infraestructuras		USOS PUBLICOS Dotacional		Espacios libres	
viario		polivalente	servicios públicos	parque, Zona verde	
ferrucutil		administrativo	universitario	viario o espacio libre público	
instalaciones		educacional/cultural	cementerio		
aparcamiento		sanitario asistencial	espectáculos		
		deportivo			



<b>PLAN GENERAL DE CIUDAD REAL</b>			
<b>CALIFICACION DEL SUELO</b>			
<b>IMAGEN FUTURA DE LA CIUDAD</b>			
EXCMO. AYUNTAMIENTO DE CIUDAD REAL		GERENCIA MUNICIPAL DE URBANISMO	
Dibujado Gerencia Municipal de Urbanismo	Arquitecto Alejandro Moyano Gomez	Escala 1/4.000	Plano <b>10</b> Fecha Abril-96 hoja <b>9</b>

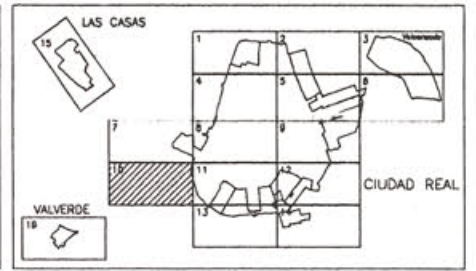


EXCMO. AYUNTAMIENTO DE CIUDAD REAL  
 GERENCIA MUNICIPAL DE URBANISMO  
 C/ S. JUAN S. II



Vivienda		Industria		USOS PRIVADOS Dotacional				Espacios Libres	
	residencial-MC		industrial		polivalente		oficinas		zona verde
	residencial-UAU				educacional/cultural		hotelera		espacios libres
	residencial-BLQ				sanitario asistencial		espectáculos		
	residencial-UAIS				deportivo		servicios públicos		
	complementario de la vivienda				religioso		estación transformadora		
					comercial		estación de servicio		

Infraestructuras		USOS PUBLICOS Dotacional				Espacios libres	
	viario		polivalente		servicios públicos		parque, Zona verde
	ferrocarril		administrativo		universitario		viario u espacio libre público
	instalaciones		educacional/cultural		cementerio		
	aparcamiento		sanitario asistencial		espectáculos		
			deportivo				

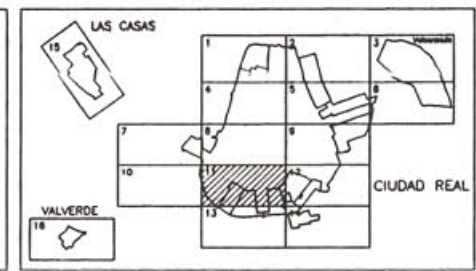


<b>PLAN GENERAL DE CIUDAD REAL</b>		
<b>CALIFICACION DEL SUELO</b>		Escala
<b>IMAGEN FUTURA DE LA CIUDAD</b>		1/4.000
EXCMO. AYUNTAMIENTO DE CIUDAD REAL		GERENCIA MUNICIPAL DE URBANISMO
Fecha		Plano
Abril-96		10
hoja 10		
Dibujado Gerencia Municipal de Urbanismo		Arquitecto Alejandro Moyano Gomez

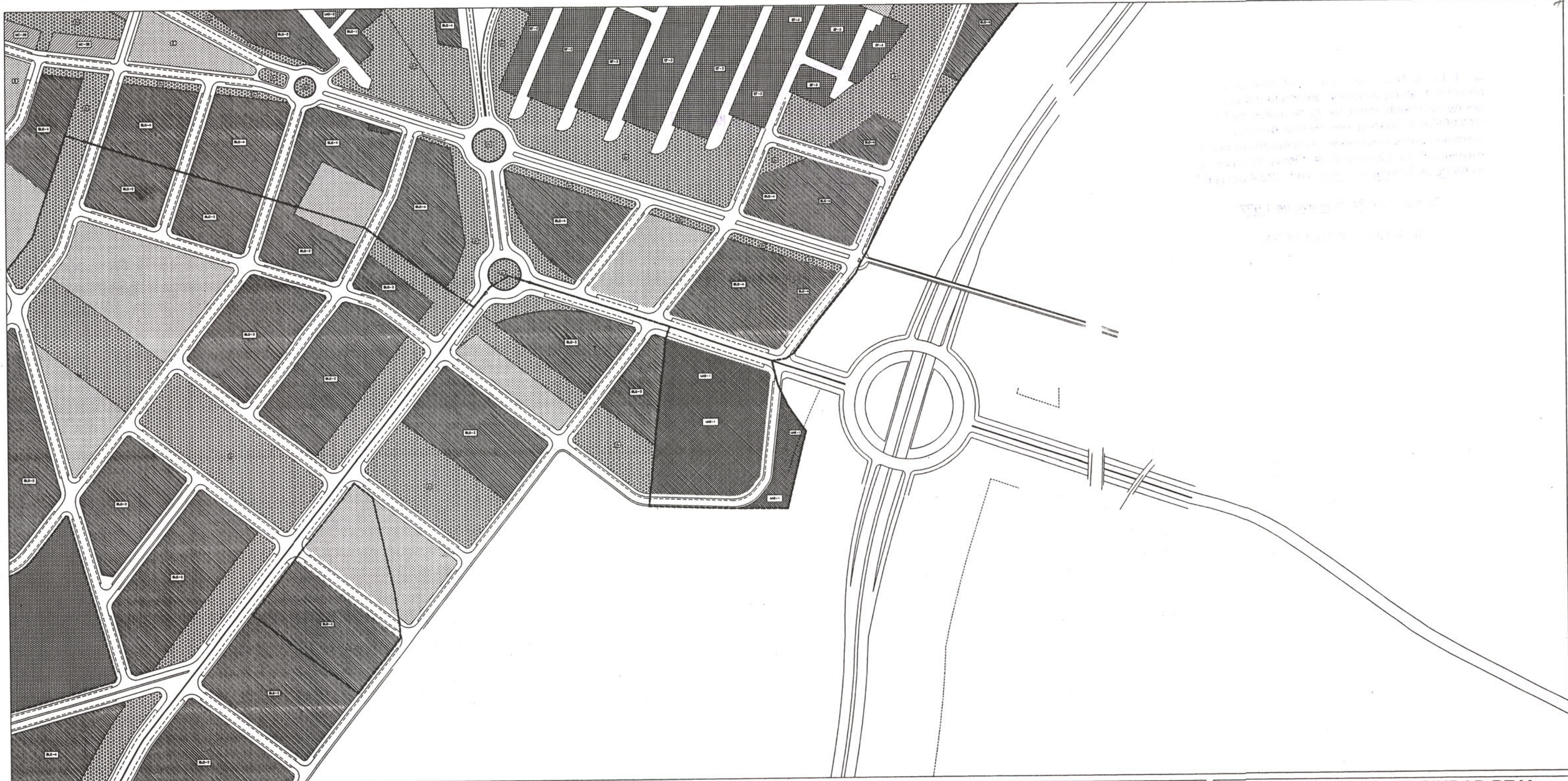


USOS PRIVADOS Dotacional	
<b>Vivienda</b>	<b>Industria</b>
<ul style="list-style-type: none"> <li> residencial-MC</li> <li> residencial-UAD</li> <li> residencial-BLO</li> <li> residencial-UAIS</li> <li> complementario de la vivienda</li> </ul>	<ul style="list-style-type: none"> <li> industrial</li> </ul>
<ul style="list-style-type: none"> <li> polivalente</li> <li> educacional/cultural</li> <li> sanitario asistencial</li> <li> deportivo</li> <li> religioso</li> <li> comercial</li> </ul>	<ul style="list-style-type: none"> <li> oficinas</li> <li> hotelero</li> <li> espectáculos</li> <li> servicios públicos</li> <li> estación transformadora</li> <li> estación de servicio</li> </ul>
<b>Espacios Libres</b>	
<ul style="list-style-type: none"> <li> zona verde</li> <li> espacios libres</li> </ul>	

USOS PUBLICOS Dotacional	
<b>Infraestructuras</b>	<b>Espacios libres</b>
<ul style="list-style-type: none"> <li> viario</li> <li> ferrocarril</li> <li> instalaciones</li> <li> aparcamiento</li> </ul>	<ul style="list-style-type: none"> <li> polivalente</li> <li> administrativo</li> <li> educacional/cultural</li> <li> sanitario asistencial</li> <li> deportivo</li> <li> servicios públicos</li> <li> universitario</li> <li> cementerio</li> <li> espectáculos</li> </ul>
<ul style="list-style-type: none"> <li> parque, Zona verde</li> <li> viario o espacio libre público</li> </ul>	

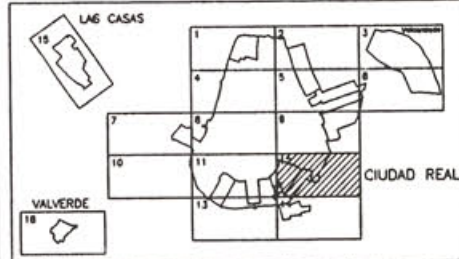


PLAN GENERAL DE CIUDAD REAL		
CALIFICACION DEL SUELO		Escala
IMAGEN FUTURA DE LA CIUDAD		1/4.000
EXCMO. AYUNTAMIENTO DE CIUDAD REAL	GERENCIA MUNICIPAL DE URBANISMO	Fecha
		Abril-96
Dibujado	Arquitecto	Plano
Gerencia Municipal de Urbanismo	Alejandro Moyano Gomez	10
		hoja 11



USOS PRIVADOS Dotacional	
<b>Vivienda</b>	<b>Industria</b>
residencial-MC	industrial
residencial-UAD	
residencial-BLQ	
residencial-UAIS	
complementario de la vivienda	
polivalente	oficinas
educacional/cultural	hotelero
sanitario asistencial	espectáculos
deportivo	servicios públicos
religioso	estación transformadora
comercial	estación de servicio
zonas verdes	espacios libres

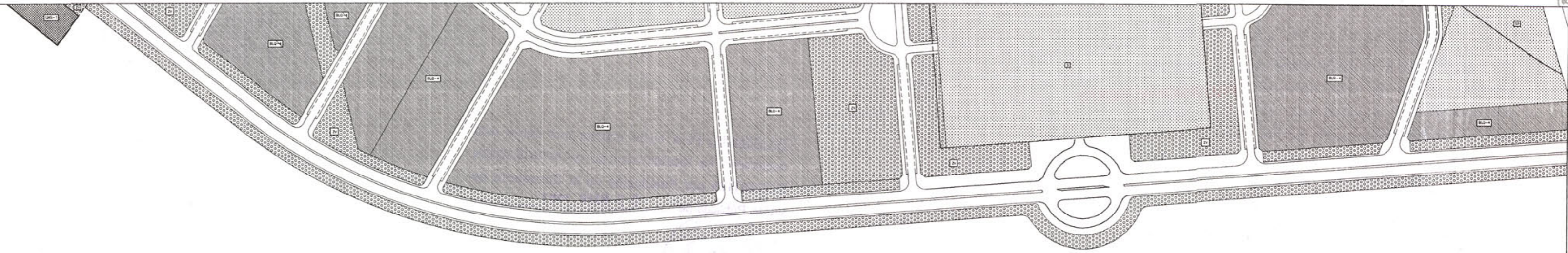
USOS PUBLICOS Dotacional	
<b>Infraestructuras</b>	<b>Espacios libres</b>
viario	parque, Zona verde
ferrocarril	viario o espacio libre público
instalaciones	
aparcamiento	
polivalente	servicios públicos
administrativo	universitario
educacional/cultural	cementerio
sanitario asistencial	espectáculos
deportivo	



**PLAN GENERAL DE CIUDAD REAL**

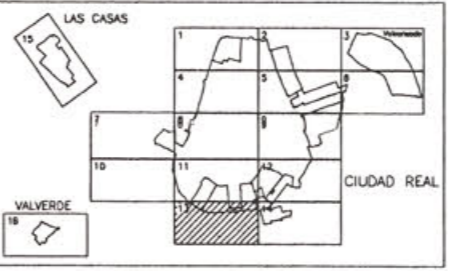
**CALIFICACION DEL SUELO**  
**IMAGEN FUTURA DE LA CIUDAD**

EXCMO. AYUNTAMIENTO DE CIUDAD REAL	CERENIA MUNICIPAL DE URBANISMO	Escala 1/4.000	Plano 10
Dibujado Gerencia Municipal de Urbanismo		Fecha Abril-96	hoja 12
Arquitecto Alejandro Moyano Gomez			

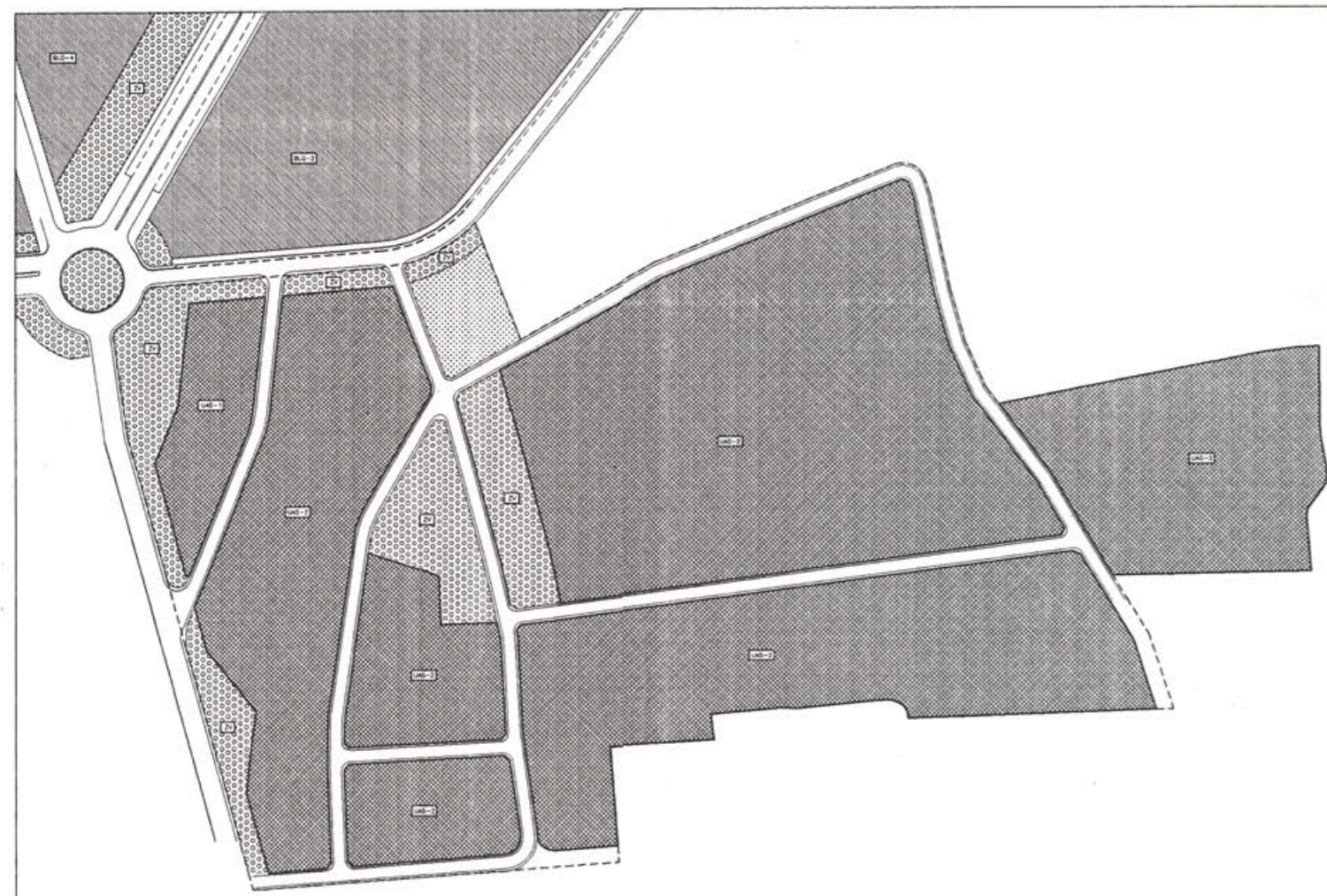


Vivienda		Industria	USOS PRIVADOS Dotacional		Espacios Libres				
	residencial-MC		industrial		polivalente		oficinas		zona verde
	residencial-UAD				educacional/cultural		hotelero		espacios libres
	residencial-BLQ				sanitario asistencial		espectáculos		
	residencial-UAIS				deportivo		servicios públicos		
	complementario de la vivienda				religioso		estación transformadora		
					comercial		estación de servicio		

Infraestructuras	USOS PUBLICOS Dotacional		Espacios libres				
	viario		polivalente		servicios públicos		parque, Zona verde
	ferrucarril		administrativo		universitaria		viario o espacio libre público
	instalaciones		educacional/cultural		cementerio		
	aparcamiento		sanitario asistencial		espectáculos		
			deportivo				



<b>PLAN GENERAL DE CIUDAD REAL</b>		
<b>CALIFICACION DEL SUELO</b>		
<b>IMAGEN FUTURA DE LA CIUDAD</b>		
EXCMO. AYUNTAMIENTO DE CIUDAD REAL		GERENCIA MUNICIPAL DE URBANISMO
Dibujado Gerencia Municipal de Urbanismo	Arquitecto Alejandro Moyano Gomez	Escala 1/4.000 Plano <b>10</b> Fecha Abril-96 hoja <b>13</b>

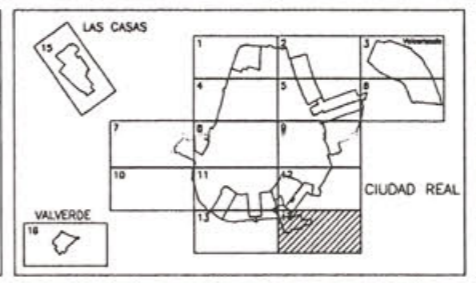


PROYECTO DE ORDENANZA MUNICIPAL  
 DE CALIFICACION DEL SUELO  
 PARA EL PLAN GENERAL DE ORDENACION URBANA  
 DE LA CIUDAD DE CIUDAD REAL

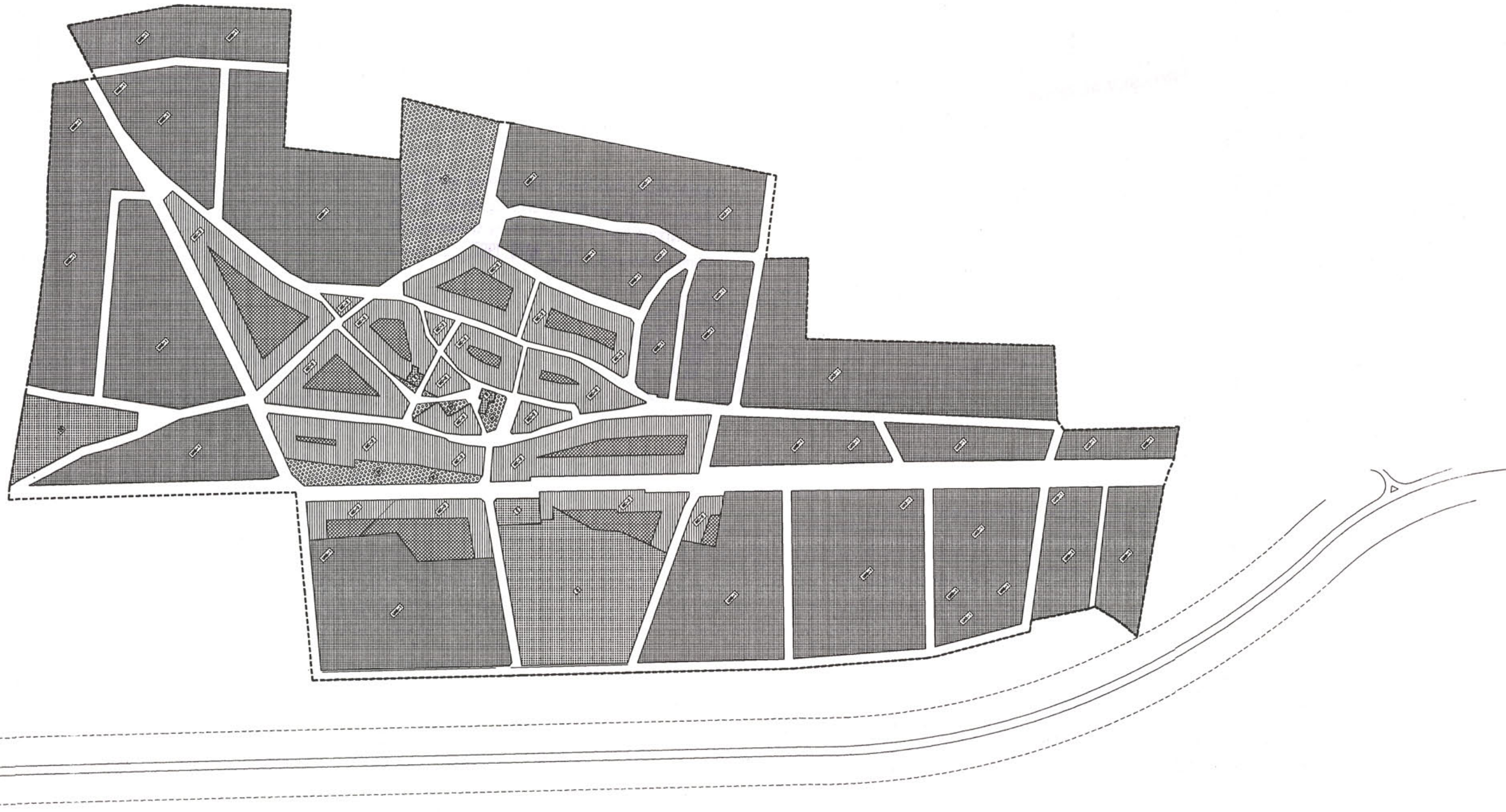


USOS PRIVADOS Dotacional		Espacios Libres	
residencial-MC	industrial	polivalente	zona verde
residencial-UAD		educacional/cultural	espacios libres
residencial-BLQ		sanitario asistencial	
residencial-UAIS		deportivo	
complementario de la vivienda		religioso	
		comercial	
		oficinas	
		hotelera	
		espectáculos	
		servicios públicos	
		estación transformadora	
		estación de servicio	

Infraestructuras		USOS PUBLICOS Dotacional		Espacios libres	
viario	ferroviario	polivalente	servicios públicos	parque, Zona verde	viario o espacio libre público
instalaciones	aparcamiento	administrativa	universitaria		
		educacional/cultural	cementerio		
		sanitario asistencial	espectáculos		
		deportivo			

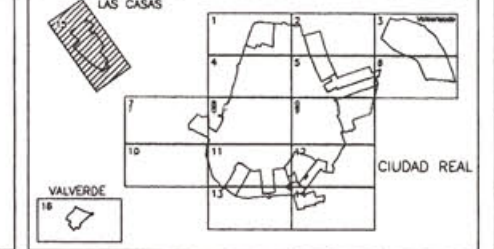


PLAN GENERAL DE CIUDAD REAL		
CALIFICACION DEL SUELO		Escala
IMAGEN FUTURA DE LA CIUDAD		1/4.000
EXCMO. AYUNTAMIENTO DE CIUDAD REAL		GERENCIA MUNICIPAL DE URBANISMO
Dibujado		Arquitecto
Gerencia Municipal de Urbanismo		Alejandro Moyano Gomez
Fecha		Plano
Abril-96		10
		hoja 14



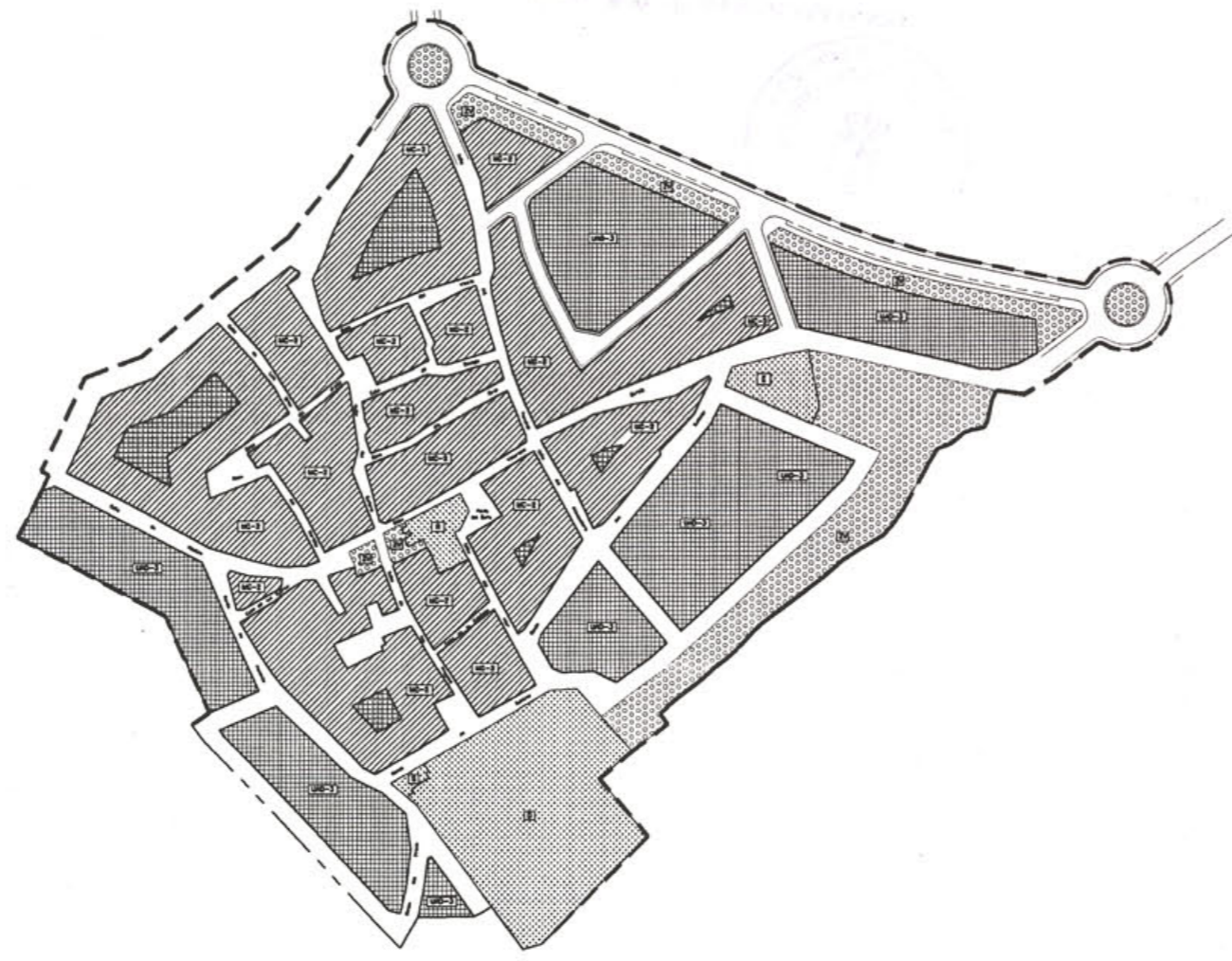
Vivienda		Industria		USOS PRIVADOS Dotacional				Espacios Libres	
	residencial-MC		industrial		polivalente		oficinas		zona verde
	residencial-UAD				educacional/cultural		hotelera		espacios libres
	residencial-BLQ				sanitario asistencial		espectáculos		
	residencial-UAIS				deportivo		servicios públicos		
	complementario de la vivienda				religioso		estación transformadora		
					comercial		estación de servicio		

Infraestructuras		USOS PUBLICOS Dotacional				Espacios libres	
	viario		polivalente		servicios públicos		parque, Zona verde
	ferrocarril		administrativo		universitaria		viario o espacio libre público
	instalaciones		educacional/cultural		cementerio		
	aparcamiento		sanitario asistencial		espectaculos		
			deportivo				



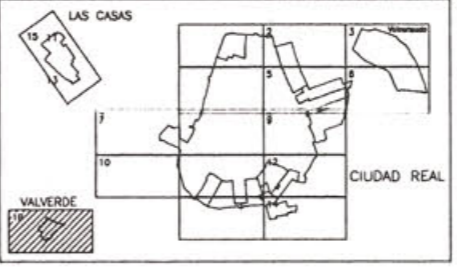
PLAN GENERAL DE CIUDAD REAL			
CALIFICACION DEL SUELO		Escala	Plano
IMAGEN FUTURA DE LA CIUDAD		1/4.000	10
EXCMO. AYUNTAMIENTO DE CIUDAD REAL	GERENCIA MUNICIPAL DE URBANISMO	Fecha	hoja 15
		Abril-96	
Dibujado		Arquitecto	
Gerencia Municipal de Urbanismo		Alejandro Moyano Gomez	





Vivienda		Industria		USOS PRIVADOS Dotacional				Espacios Libres	
[diagonal lines /] residencial-MC	[diagonal lines \] industrial	[grid] polivalente	[grid with dots] oficinas	[grid with dots] polivalente	[grid with dots] oficinas	[grid with dots] zonas verdes	[grid with dots] espacios libres	[grid with dots] zonas verdes	[grid with dots] espacios libres
[horizontal lines] residencial-UAD		[grid with dots] educacional/cultural	[grid with dots] hotelero	[grid with dots] educacional/cultural	[grid with dots] hotelero				
[vertical lines] residencial-BLQ		[grid with dots] sanitario asistencial	[grid with dots] espectáculos	[grid with dots] sanitario asistencial	[grid with dots] espectáculos				
[cross-hatch] residencial-UAIS		[grid with dots] deportivo	[grid with dots] servicios públicos	[grid with dots] deportivo	[grid with dots] servicios públicos				
[grid] complementario de la vivienda		[grid with dots] religioso	[grid with dots] estación transformadora	[grid with dots] religioso	[grid with dots] estación transformadora				
		[grid with dots] comercial	[grid with dots] estación de servicio	[grid with dots] comercial	[grid with dots] estación de servicio				

Infraestructuras		USOS PUBLICOS Dotacional				Espacios libres	
[empty box] viario	[grid with dots] polivalente	[grid with dots] administrativo	[grid with dots] universitario	[grid with dots] servicios públicos	[grid with dots] parque, Zona verde	[grid with dots] viario u espacio libre público	
[grid with dots] ferrocarril	[grid with dots] educacional/cultural	[grid with dots] educacional/cultural	[grid with dots] cementerio	[grid with dots] educacional/cultural	[grid with dots] cementerio		
[I] instalaciones	[grid with dots] sanitario asistencial	[grid with dots] sanitario asistencial	[grid with dots] espectáculos	[grid with dots] sanitario asistencial	[grid with dots] espectáculos		
[P] aparcamiento	[grid with dots] deportivo	[grid with dots] deportivo		[grid with dots] deportivo			



PLAN GENERAL DE CIUDAD REAL		
CALIFICACION DEL SUELO		Escala
IMAGEN FUTURA DE LA CIUDAD		1/4.000
EXCMO. AYUNTAMIENTO DE CIUDAD REAL		GERENCIA MUNICIPAL DE URBANISMO
Fecha		Plano
Abril-96		10
Dibujado		Arquitecto
Gerencia Municipal de Urbanismo		Alejandro Moyano Gomez
		hoja 16