


**UNIDADES URBANAS EQUIVALENTE. ALINEACIONES Y RASANTES.**

- UO\_URB. 3-172  
Código Nombre unidad urbana equivalente
- 83-1 Nombre área edificable
- Alineación oficial
- ..... Límite de unidad urbana equivalente
- Retranqueo vinculante edificación
- ..... Límite de viario interior a la unidad urbana equivalente
- Límite de área edificable
- █ Espacio privado de acceso público
  
- E/E 4-2 Nombre viario
- G 7 Nombre glorieta
- Eje de viario
- Cota intersección eje de viario

X=420718.10  
Y=432248.82  
Z=493.100

(\*) Las cotas de intersección en viarios no incluidos en el interior de Unidades Urbanas Equivalentes son virtuales. Las que se adjuntan en el interior de Unidades Urbanas Equivalentes tienen carácter indicativo y son susceptibles de modificación mediante Estudio de Detalle.



PLAZAS DE APARCAMIENTO PARA PERSONAS CON MOVILIDAD REDUCIDA

- EQUIPAMIENTOS, ZONAS VERDES Y SISTEMAS LOCALES** (Estándares de Calidad de LOTAU)
- EP Equipamiento Público
  - ZV Zonas Verdes
  - SU Sistemas Local de Infraestructuras
  - SU CT Sistemas Local de Infraestructuras Centro de Transformación
  - ELC Espacio Libre de Comunicación
  - ELA Espacio Libre de Aparcamiento

- SISTEMAS GENERALES**
- SG COM PSI 1.1/1.2 Sistema General Interior de Comunicación Comenetas
  - SG COM NUDO N-401 Sistema General Interior de Comunicación Nudo N-401
  - SG COM Sistema General Interior de Comunicación
  - SG AVE Sistema General Espacios Libres Protección AVE
  - SG N-401 Sistema General Espacios Libres Protección N-401
  - SG PARQ. Sistema General Espacios Libres Parque acceso Sector

- AFECCIONES**
- 1. CAUCES
  - 2. CUEODUCTO ROTA-2ARAGAZIA
  - 3. CARRITERAS (1)
  - 4. FERROCARRIL - AVE (2)
  - ZONA ESPECIAL PROTECCIÓN 50 m
  - ZONA ESPECIAL PROTECCIÓN 100 m
  - LINEA DOMINIO PÚBLICO 3 m
  - LINEA SERVIDUMBRE 8 m
  - LINEA LIBRE EDIFICACIÓN 25 m
  - LINEA AFILIACIÓN 50 m
  - LINEA LIBRE EDIFICACIÓN 30 m
  - ZONA DE PROTECCIÓN 10 m

**PLAN PARCIAL**  
DEL PROGRAMA DE ACTUACIÓN URBANIZADORA DE LA ZONA DE PROTECCIÓN DE LA BATERÍA A RAZÓN DE AGRUPAMIENTO DE 4 PLAZAS CONVENCIONALES EQUIVALENTES A 1 PLAZA CONVENCIONAL + 2 PLAZAS DE MINUSVALIDO

**EL REVISADO EN QUIJOTE**  
A LOS EFECTOS REGLAMENTARIOS

ORDENACION Alineaciones y rasantes. Unidades urbanas **PP-O.5**

1:1000

SEPTIEMBRE 2008

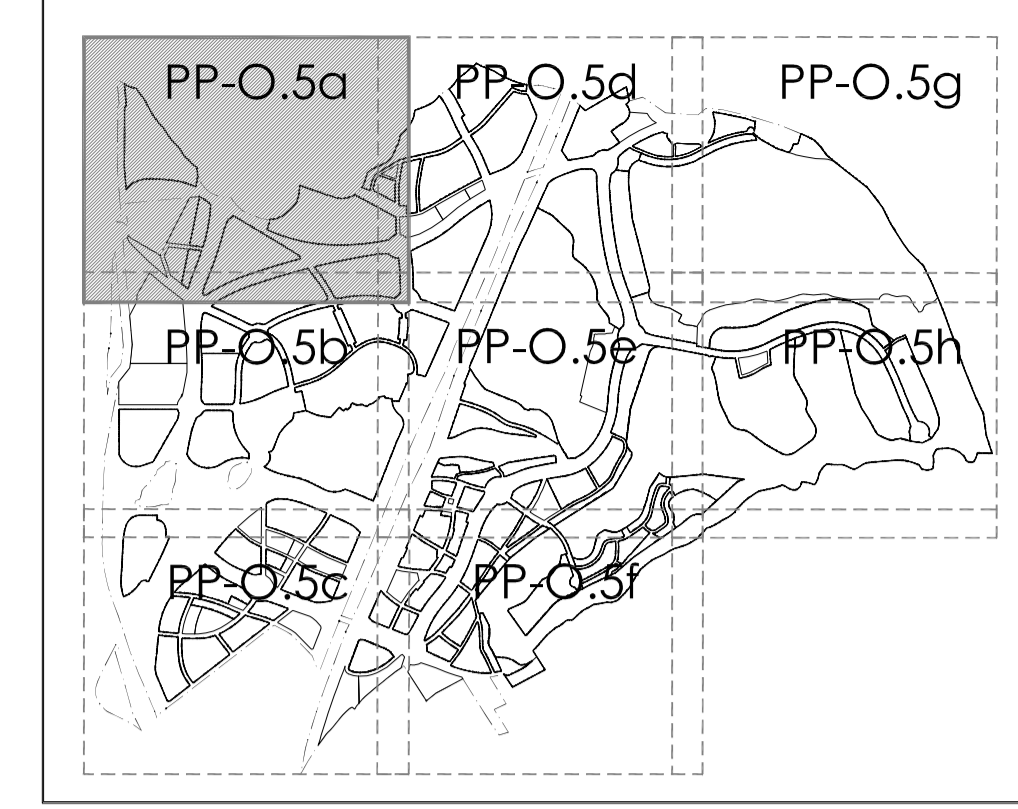
DILIGENCIA: Para hacer constar que el presente documento (Plan Parcial del Sector ERDQ), es copia del que asume las condiciones del Acuerdo Plenario de aprobación y adjudicación de fecha 12-02-08, tras practicarse las subastas que se indicaban en el Decreto del Concejal de Urbanismo y Vivienda de fecha 07-05-08

C-Real 26 de Septiembre de 2008

La Técnico Jurídico de la D.G.P.O.E.

Fdo: Dña María Márquez Manzano


COLEGIO OFICIAL DE ARQUITECTOS DE CASTILLA LA MANCHA. DEMARCACION DE CIUDAD REAL. Documento número 4109 de 2008 con el número 200812110



UNIDADES URBANAS EQUIVALENTE, ALINEACIONES Y RASANTES.

UD. URB. B 3-1/2	Nombre unidad urbana equivalente
ALTURAS MAX.	
ORDENANZA	
B3-1	Nombre área edificable
—	Alineación oficial
•••	Límite de unidad urbana equivalente
—	Retranqueo vincultante edificación
---	Límite de viario interior a la unidad urbana equivalente
---	Límite de área edificable
▨	Espacio privado de acceso público
EJE 4-2	Nombre viario
G-7	Nombre glorieta
---	Eje de viario
---	Cota intersección eje de viario

(\*) Las cotas de intersección en viarios no incluidos en el interior de Unidades Urbanas Equivalentes son vinculantes. Las que se adjuntan en el interior de Unidades Urbanas Equivalentes tienen carácter indicativo y son susceptibles de modificación mediante **Estudio de Detalle**.



AFECCIONES

- CAUCES
- COTA MÁX. EMBALSE DE "EL VICARIO" (599.00)
- OBSTACULO: MOTOPARADISA
- CARRITERAS (1)

LINEA DOMINIO PÚBLICO 3 m

LINEA AFECCIÓN VÍA DE SERVICIO

LINEA DOMINIO PÚBLICO 3 m

LINEA FERROCARRIL - AVE. IZ.

LINEA DOMINIO PÚBLICO 3 m

LINEA AFECCIÓN VÍA DE SERVICIO

LINEA DOMINIO PÚBLICO 3 m

LINEA FERROCARRIL - AVE. IZ.

LINEA DOMINIO PÚBLICO 3 m

EQUIPAMIENTOS, ZONAS VERDES Y SISTEMAS LOCALES (Estándares de Calidad de LOTAU)

EP Equipamiento Público

ZV Zonas Verdes

SLI Sistemas Local de Infraestructuras

SU CT Sistemas Local de Infraestructuras Centro de Transformación

ELC Espacios Libres de Comunicación

ELA Espacios Libres de Aparcamiento

SISTEMAS GENERALES

SG COM PSI 1.1/1.2 Sistema General Interior de Comunicación Carreteras

SG COM NUDO N-401 Sistema General Interior de Comunicación Nudo N-401

SG COM Sistema General Interior de Comunicación

SG AVE Sistema General Espacios Libres Protección AVE

SG N-401 Sistema General Espacios Libres Protección N-401

SG PARQ Sistema General Espacios Libres Parque Acceso Sector

PLAN PARCIAL DE ACTUACIÓN URBANIZADORA

ORDENACION Alineaciones y rasantes. Unidades urbanas

VER PLANO PP-O.5b

VER PLANO PP-O.5d

VER PLANO PP-O.5e

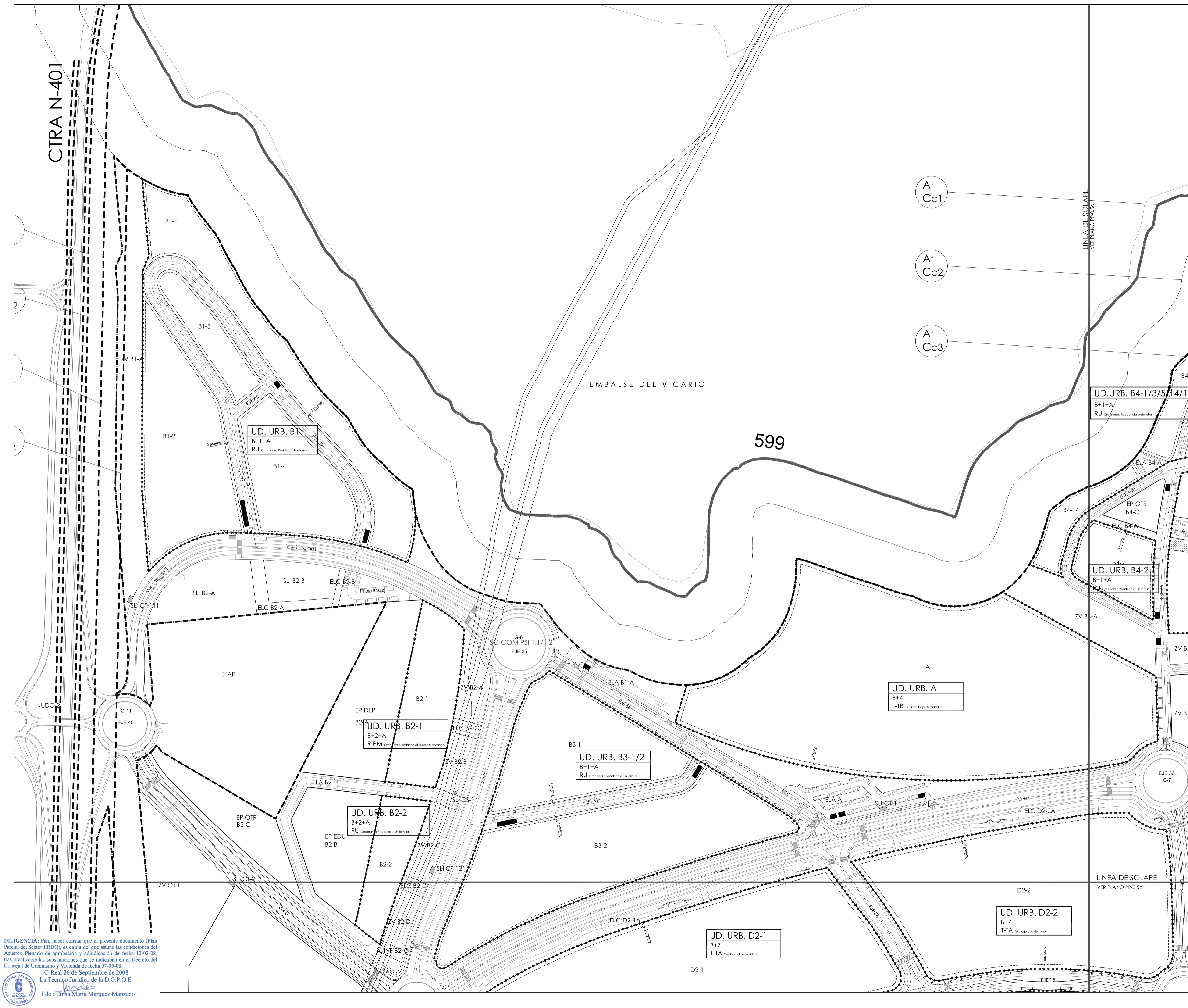
VER PLANO PP-O.5f

VER PLANO PP-O.5g

VER PLANO PP-O.5h

VER PLANO PP-O.5i

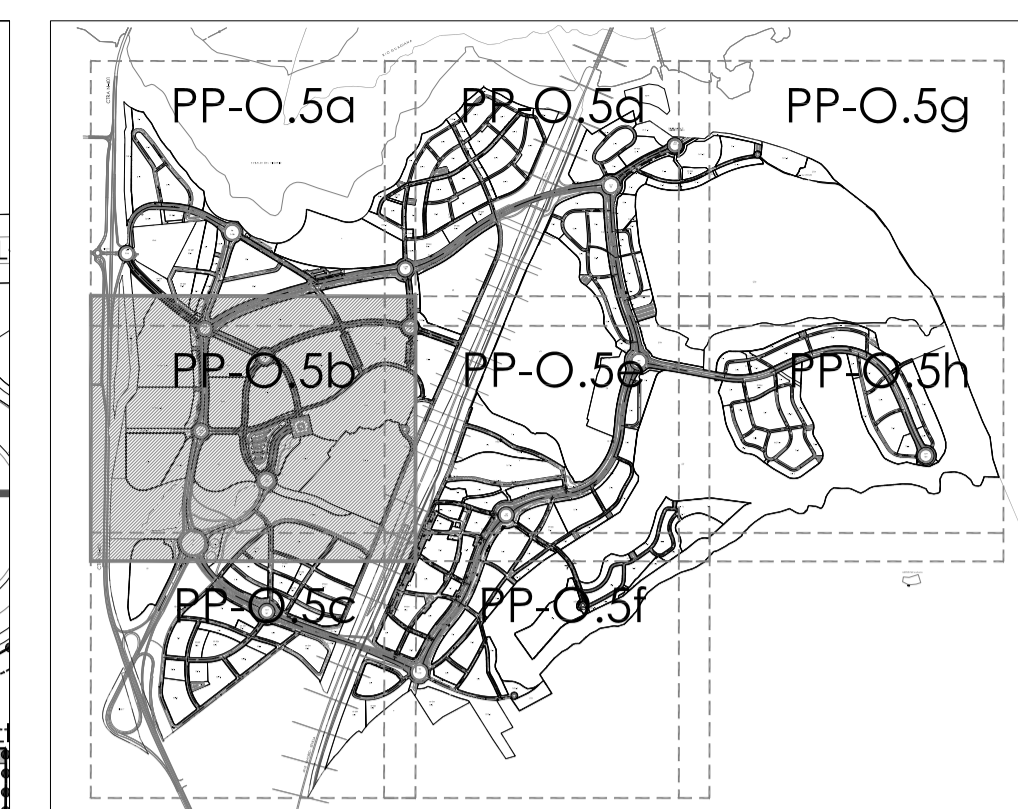
VER PLANO PP-O.5j



DILIGENCIA: Para hacer constar que el presente documento (Plan Parcial del Sector ERDQ), es copia del que asume las condiciones del Acuerdo Plenario de aprobación y adjudicación de fecha 12-02-08, tras practicarse las subsanaciones que se indicaban en el Decreto del Concejal de Urbanismo y Vivienda de fecha 07-05-08. C-Real 26 de Septiembre de 2008. La Técnico Jurídico de la D.G.P.O.E. Fdo.: Luisa María Márquez Manzano



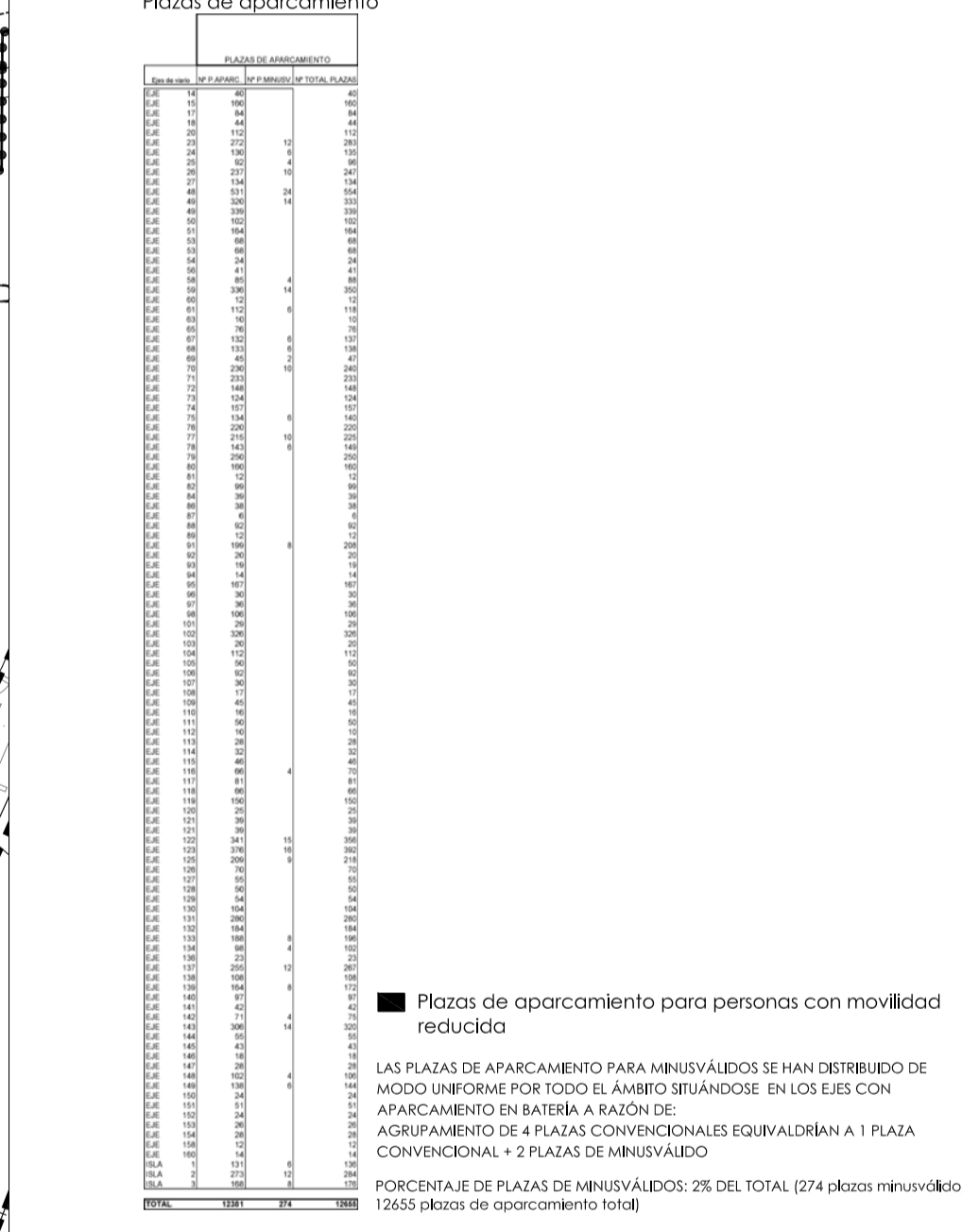
REGISTRO DE ARQUITECTOS DE CASTILLA-LA MANCHA - DEMARCACION DE CIUDAD REAL - Documento visado el 27/02/2008 con el número 200802662



UNIDADES URBANAS EQUIVALENTE, ALINEACIONES Y RASANTES.

- UD. URB. B 3-1/2** Nombre unidad urbana equivalente  
ALTURAS MAX. ORDENANZA
- B3-1 Nombre área edificable
  - Alineación oficial
  - Límite de unidad urbana equivalente
  - Retranqueo vinculante edificación
  - - - Límite de viario interior a la unidad urbana equivalente
  - Límite de área edificable
  - Espacio privado de acceso público
  - EJE 4-2 Nombre viario
  - G-7 Nombre glorieta
  - - - Eje de viario
  - - - Cota intersección eje de viario

(\*Las cotas de intersección en viarios no incluidos en el interior de Unidades Urbanas Equivalentes son vinculantes. Los que se adjuntan en el interior de Unidades Urbanas Equivalentes tienen carácter indicativo y son susceptibles de modificación mediante Estudio de Detalle.



- AFECCIONES**
- 1. CAUCES
  - 2. COLECTIVO ROTA ZARAGOZA
  - 3. CARRETERAS (1)
  - 4. FERROCARRIL - AVE (2)
- EQUIPAMIENTOS, ZONAS VERDES Y SISTEMAS LOCALES** (Estándares de Calidad de LOTAU)
- EP Equipamiento Público
  - ZV Zonas Verdes
  - SU Sistemas Local de Infraestructuras
  - SU CT Sistemas Local de Infraestructuras Centro de Transformación
  - ELC Espacio Libre de Comunicación
  - ELA Espacio Libre de Aparcamiento
- SISTEMAS GENERALES**
- SG COM PSI 1.1/1.2 Sistemas General Interior de Comunicación Carreteras
  - SG COM NUDO N-401 Sistemas General Interior de Comunicación Nudo N-401
  - SG COM. Sistemas General Interior de Comunicación
  - SG AVE. Sistemas General Especiales Línea Protección AVE
  - SG N-401 Sistemas General Especiales Línea Protección N-401
  - SG PARQ. Sistemas General Especiales Línea Protección Parques

**PLAN PARCIAL**  
PROGRAMA DE ACTUACIÓN URBANA DEL PLAN PARCIAL DE LA MANCHA

**ORDENACION** Alineaciones y rasantes. Unidades urbanas

**PP-O.5b**

VER PLANO PP-O.5b

VER PLANO PP-O.5c

VER PLANO PP-O.5d

VER PLANO PP-O.5e

VER PLANO PP-O.5f

VER PLANO PP-O.5g

VER PLANO PP-O.5h

VER PLANO PP-O.5i

VER PLANO PP-O.5j

VER PLANO PP-O.5k

VER PLANO PP-O.5l

VER PLANO PP-O.5m

VER PLANO PP-O.5n

VER PLANO PP-O.5o

VER PLANO PP-O.5p

VER PLANO PP-O.5q

VER PLANO PP-O.5r

VER PLANO PP-O.5s

VER PLANO PP-O.5t

VER PLANO PP-O.5u

VER PLANO PP-O.5v

VER PLANO PP-O.5w

VER PLANO PP-O.5x

VER PLANO PP-O.5y

VER PLANO PP-O.5z

VER PLANO PP-O.5aa

VER PLANO PP-O.5ab

VER PLANO PP-O.5ac

VER PLANO PP-O.5ad

VER PLANO PP-O.5ae

VER PLANO PP-O.5af

VER PLANO PP-O.5ag

VER PLANO PP-O.5ah

VER PLANO PP-O.5ai

VER PLANO PP-O.5aj

VER PLANO PP-O.5ak

VER PLANO PP-O.5al

VER PLANO PP-O.5am

VER PLANO PP-O.5an

VER PLANO PP-O.5ao

VER PLANO PP-O.5ap

VER PLANO PP-O.5aq

VER PLANO PP-O.5ar

VER PLANO PP-O.5as

VER PLANO PP-O.5at

VER PLANO PP-O.5au

VER PLANO PP-O.5av

VER PLANO PP-O.5aw

VER PLANO PP-O.5ax

VER PLANO PP-O.5ay

VER PLANO PP-O.5az

VER PLANO PP-O.5ba

VER PLANO PP-O.5bb

VER PLANO PP-O.5bc

VER PLANO PP-O.5bd

VER PLANO PP-O.5be

VER PLANO PP-O.5bf

VER PLANO PP-O.5bg

VER PLANO PP-O.5bh

VER PLANO PP-O.5bi

VER PLANO PP-O.5bj

VER PLANO PP-O.5bk

VER PLANO PP-O.5bl

VER PLANO PP-O.5bm

VER PLANO PP-O.5bn

VER PLANO PP-O.5bo

VER PLANO PP-O.5bp

VER PLANO PP-O.5bq

VER PLANO PP-O.5br

VER PLANO PP-O.5bs

VER PLANO PP-O.5bt

VER PLANO PP-O.5bu

VER PLANO PP-O.5bv

VER PLANO PP-O.5bw

VER PLANO PP-O.5bx

VER PLANO PP-O.5by

VER PLANO PP-O.5bz

VER PLANO PP-O.5ca

VER PLANO PP-O.5cb

VER PLANO PP-O.5cc

VER PLANO PP-O.5cd

VER PLANO PP-O.5ce

VER PLANO PP-O.5cf

VER PLANO PP-O.5cg

VER PLANO PP-O.5ch

VER PLANO PP-O.5ci

VER PLANO PP-O.5cj

VER PLANO PP-O.5ck

VER PLANO PP-O.5cl

VER PLANO PP-O.5cm

VER PLANO PP-O.5cn

VER PLANO PP-O.5co

VER PLANO PP-O.5cp

VER PLANO PP-O.5cq

VER PLANO PP-O.5cr

VER PLANO PP-O.5cs

VER PLANO PP-O.5ct

VER PLANO PP-O.5cu

VER PLANO PP-O.5cv

VER PLANO PP-O.5cw

VER PLANO PP-O.5cx

VER PLANO PP-O.5cy

VER PLANO PP-O.5cz

VER PLANO PP-O.5da

VER PLANO PP-O.5db

VER PLANO PP-O.5dc

VER PLANO PP-O.5dd

VER PLANO PP-O.5de

VER PLANO PP-O.5df

VER PLANO PP-O.5dg

VER PLANO PP-O.5dh

VER PLANO PP-O.5di

VER PLANO PP-O.5dj

VER PLANO PP-O.5dk

VER PLANO PP-O.5dl

VER PLANO PP-O.5dm

VER PLANO PP-O.5dn

VER PLANO PP-O.5do

VER PLANO PP-O.5dp

VER PLANO PP-O.5dq

VER PLANO PP-O.5dr

VER PLANO PP-O.5ds

VER PLANO PP-O.5dt

VER PLANO PP-O.5du

VER PLANO PP-O.5dv

VER PLANO PP-O.5dw

VER PLANO PP-O.5dx

VER PLANO PP-O.5dy

VER PLANO PP-O.5dz

VER PLANO PP-O.5ea

VER PLANO PP-O.5eb

VER PLANO PP-O.5ec

VER PLANO PP-O.5ed

VER PLANO PP-O.5ee

VER PLANO PP-O.5ef

VER PLANO PP-O.5eg

VER PLANO PP-O.5eh

VER PLANO PP-O.5ei

VER PLANO PP-O.5ej

VER PLANO PP-O.5ek

VER PLANO PP-O.5el

VER PLANO PP-O.5em

VER PLANO PP-O.5en

VER PLANO PP-O.5eo

VER PLANO PP-O.5ep

VER PLANO PP-O.5eq

VER PLANO PP-O.5er

VER PLANO PP-O.5es

VER PLANO PP-O.5et

VER PLANO PP-O.5eu

VER PLANO PP-O.5ev

VER PLANO PP-O.5ew

VER PLANO PP-O.5ex

VER PLANO PP-O.5ey

VER PLANO PP-O.5ez

VER PLANO PP-O.5fa

VER PLANO PP-O.5fb

VER PLANO PP-O.5fc

VER PLANO PP-O.5fd

VER PLANO PP-O.5fe

VER PLANO PP-O.5ff

VER PLANO PP-O.5fg

VER PLANO PP-O.5fh

VER PLANO PP-O.5fi

VER PLANO PP-O.5fj

VER PLANO PP-O.5fk

VER PLANO PP-O.5fl

VER PLANO PP-O.5fm

VER PLANO PP-O.5fn

VER PLANO PP-O.5fo

VER PLANO PP-O.5fp

VER PLANO PP-O.5fq

VER PLANO PP-O.5fr

VER PLANO PP-O.5fs

VER PLANO PP-O.5ft

VER PLANO PP-O.5fu

VER PLANO PP-O.5fv

VER PLANO PP-O.5fw

VER PLANO PP-O.5fx

VER PLANO PP-O.5fy

VER PLANO PP-O.5fz

VER PLANO PP-O.5ga

VER PLANO PP-O.5gb

VER PLANO PP-O.5gc

VER PLANO PP-O.5gd

VER PLANO PP-O.5ge

VER PLANO PP-O.5gf

VER PLANO PP-O.5gg

VER PLANO PP-O.5gh

VER PLANO PP-O.5gi

VER PLANO PP-O.5gj

VER PLANO PP-O.5gk

VER PLANO PP-O.5gl

VER PLANO PP-O.5gm

VER PLANO PP-O.5gn

VER PLANO PP-O.5go

VER PLANO PP-O.5gp

VER PLANO PP-O.5gq

VER PLANO PP-O.5gr

VER PLANO PP-O.5gs

VER PLANO PP-O.5gt

VER PLANO PP-O.5gu

VER PLANO PP-O.5gv

VER PLANO PP-O.5gw

VER PLANO PP-O.5gx

VER PLANO PP-O.5gy

VER PLANO PP-O.5gz

VER PLANO PP-O.5ha

VER PLANO PP-O.5hb

VER PLANO PP-O.5hc

VER PLANO PP-O.5hd

VER PLANO PP-O.5he

VER PLANO PP-O.5hf

VER PLANO PP-O.5hg

VER PLANO PP-O.5hh

VER PLANO PP-O.5hi

VER PLANO PP-O.5hj

VER PLANO PP-O.5hk

VER PLANO PP-O.5hl

VER PLANO PP-O.5hm

VER PLANO PP-O.5hn

VER PLANO PP-O.5ho

VER PLANO PP-O.5hp

VER PLANO PP-O.5hq

VER PLANO PP-O.5hr

VER PLANO PP-O.5hs

VER PLANO PP-O.5ht

VER PLANO PP-O.5hu

VER PLANO PP-O.5hv

VER PLANO PP-O.5hw

VER PLANO PP-O.5hx

VER PLANO PP-O.5hy

VER PLANO PP-O.5hz

VER PLANO PP-O.5ia

VER PLANO PP-O.5ib

VER PLANO PP-O.5ic

VER PLANO PP-O.5id

VER PLANO PP-O.5ie

VER PLANO PP-O.5if

VER PLANO PP-O.5ig

VER PLANO PP-O.5ih

VER PLANO PP-O.5ii

VER PLANO PP-O.5ij

VER PLANO PP-O.5ik

VER PLANO PP-O.5il

VER PLANO PP-O.5im

VER PLANO PP-O.5in

VER PLANO PP-O.5io

VER PLANO PP-O.5ip

VER PLANO PP-O.5iq

VER PLANO PP-O.5ir

VER PLANO PP-O.5is

VER PLANO PP-O.5it

VER PLANO PP-O.5iu

VER PLANO PP-O.5iv

VER PLANO PP-O.5iw

VER PLANO PP-O.5ix

VER PLANO PP-O.5iy

VER PLANO PP-O.5iz

VER PLANO PP-O.5ja

VER PLANO PP-O.5jb

VER PLANO PP-O.5jc

VER PLANO PP-O.5jd

VER PLANO PP-O.5je

VER PLANO PP-O.5jf

VER PLANO PP-O.5jg

VER PLANO PP-O.5jh

VER PLANO PP-O.5ji

VER PLANO PP-O.5jj

VER PLANO PP-O.5jk

VER PLANO PP-O.5jl

VER PLANO PP-O.5jm

VER PLANO PP-O.5jn

VER PLANO PP-O.5jo

VER PLANO PP-O.5jp

VER PLANO PP-O.5jq

VER PLANO PP-O.5jr

VER PLANO PP-O.5js

VER PLANO PP-O.5jt

VER PLANO PP-O.5ju

VER PLANO PP-O.5jv

VER PLANO PP-O.5jw

VER PLANO PP-O.5jx

VER PLANO PP-O.5jy

VER PLANO PP-O.5jz

VER PLANO PP-O.5ka

VER PLANO PP-O.5kb

VER PLANO PP-O.5kc

VER PLANO PP-O.5kd

VER PLANO PP-O.5ke

VER PLANO PP-O.5kf

VER PLANO PP-O.5kg

VER PLANO PP-O.5kh

VER PLANO PP-O.5ki

VER PLANO PP-O.5kj

VER PLANO PP-O.5kk

VER PLANO PP-O.5kl

VER PLANO PP-O.5km

VER PLANO PP-O.5kn

VER PLANO PP-O.5ko

VER PLANO PP-O.5kp

VER PLANO PP-O.5kq

VER PLANO PP-O.5kr

VER PLANO PP-O.5ks

VER PLANO PP-O.5kt

VER PLANO PP-O.5ku

VER PLANO PP-O.5kv

VER PLANO PP-O.5kw

VER PLANO PP-O.5kx

VER PLANO PP-O.5ky

VER PLANO PP-O.5kz

VER PLANO PP-O.5la

VER PLANO PP-O.5lb

VER PLANO PP-O.5lc

VER PLANO PP-O.5ld

VER PLANO PP-O.5le

VER PLANO PP-O.5lf

VER PLANO PP-O.5lg

VER PLANO PP-O.5lh

VER PLANO PP-O.5li

VER PLANO PP-O.5lj

VER PLANO PP-O.5lk

VER PLANO PP-O.5ll

VER PLANO PP-O.5lm

VER PLANO PP-O.5ln

VER PLANO PP-O.5lo

VER PLANO PP-O.5lp

VER PLANO PP-O.5lq

VER PLANO PP-O.5lr

VER PLANO PP-O.5ls

VER PLANO PP-O.5lt

VER PLANO PP-O.5lu

VER PLANO PP-O.5lv

VER PLANO PP-O.5lw

VER PLANO PP-O.5lx

VER PLANO PP-O.5ly

VER PLANO PP-O.5lz

VER PLANO PP-O.5ma

VER PLANO PP-O.5mb

VER PLANO PP-O.5mc

VER PLANO PP-O.5md

VER PLANO PP-O.5me

VER PLANO PP-O.5mf

VER PLANO PP-O.5mg

VER PLANO PP-O.5mh

VER PLANO PP-O.5mi

VER PLANO PP-O.5mj

VER PLANO PP-O.5mk

VER PLANO PP-O.5ml

VER PLANO PP-O.5mm

VER PLANO PP-O.5mn

VER PLANO PP-O.5mo

VER PLANO PP-O.5mp

VER PLANO PP-O.5mq

VER PLANO PP-O.5mr

VER PLANO PP-O.5ms

VER PLANO PP-O.5mt

VER PLANO PP-O.5mu

VER PLANO PP-O.5mv

VER PLANO PP-O.5mw

VER PLANO PP-O.5mx

VER PLANO PP-O.5my

VER PLANO PP-O.5mz

VER PLANO PP-O.5na

VER PLANO PP-O.5nb

VER PLANO PP-O.5nc

VER PLANO PP-O.5nd

VER PLANO PP-O.5ne

VER PLANO PP-O.5nf

VER PLANO PP-O.5ng

VER PLANO PP-O.5nh

VER PLANO PP-O.5ni

VER PLANO PP-O.5nj

VER PLANO PP-O.5nk

VER PLANO PP-O.5nl

VER PLANO PP-O.5nm

VER PLANO PP-O.5nn

VER PLANO PP-O.5no

VER PLANO PP-O.5np

VER PLANO PP-O.5nq

VER PLANO PP-O.5nr

VER PLANO PP-O.5ns

VER PLANO PP-O.5nt

VER PLANO PP-O.5nu

VER PLANO PP-O.5nv

VER PLANO PP-O.5nw

VER PLANO PP-O.5nx

VER PLANO PP-O.5ny

VER PLANO PP-O.5nz

VER PLANO PP-O.5oa

VER PLANO PP-O.5ob

VER PLANO PP-O.5oc

VER PLANO PP-O.5od

VER PLANO PP-O.5oe

VER PLANO PP-O.5of

VER PLANO PP-O.5og

VER PLANO PP-O.5oh

VER PLANO PP-O.5oi

VER PLANO PP-O.5oj

VER PLANO PP-O.5ok

VER PLANO PP-O.5ol

VER PLANO PP-O.5om

VER PLANO PP-O.5on

VER PLANO PP-O.5oo

VER PLANO PP-O.5op

VER PLANO PP-O.5oq

VER PLANO PP-O.5or

VER PLANO PP-O.5os

VER PLANO PP-O.5ot

VER PLANO PP-O.5ou

VER PLANO PP-O.5ov

VER PLANO PP-O.5ow

VER PLANO PP-O.5ox

VER PLANO PP-O.5oy

VER PLANO PP-O.5oz

VER PLANO PP-O.5pa

VER PLANO PP-O.5pb

VER PLANO PP-O.5pc

VER PLANO PP-O.5pd

VER PLANO PP-O.5pe

VER PLANO PP-O.5pf

VER PLANO PP-O.5pg

VER PLANO PP-O.5ph

VER PLANO PP-O.5pi

VER PLANO PP-O.5pj

VER PLANO PP-O.5pk

VER PLANO PP-O.5pl

VER PLANO PP-O.5pm

VER PLANO PP-O.5pn

VER PLANO PP-O.5po

VER PLANO PP-O.5pp

VER PLANO PP-O.5pq

VER PLANO PP-O.5pr

VER PLANO PP-O.5ps

VER PLANO PP-O.5pt

VER PLANO PP-O.5pu

VER PLANO PP-O.5pv

VER PLANO PP-O.5pw

VER PLANO PP-O.5px

VER PLANO PP-O.5py

VER PLANO PP-O.5pz

VER PLANO PP-O.5qa

VER PLANO PP-O.5qb

VER PLANO PP-O.5qc

VER PLANO PP-O.5qd

VER PLANO PP-O.5qe

VER PLANO PP-O.5qf

VER PLANO PP-O.5qg

VER PLANO PP-O.5qh

VER PLANO PP-O.5qi

VER PLANO PP-O.5qj

VER PLANO PP-O.5qk

VER PLANO PP-O.5ql

VER PLANO PP-O.5qm

VER PLANO PP-O.5qn

VER PLANO PP-O.5qo

VER PLANO PP-O.5qp

VER PLANO PP-O.5qq

VER PLANO PP-O.5qr

VER PLANO PP-O.5qs

VER PLANO PP-O.5qt

VER PLANO PP-O.5qu

VER PLANO PP-O.5qv

VER PLANO PP-O.5qw

VER PLANO PP-O.5qx

VER PLANO PP-O.5qy

VER PLANO PP-O.5qz

VER PLANO PP-O.5ra

VER PLANO PP-O.5rb

VER PLANO PP-O.5rc

VER PLANO PP-O.5rd

VER PLANO PP-O.5re

VER PLANO PP-O.5rf

VER PLANO PP-O.5rg

VER PLANO PP-O.5rh

VER PLANO PP-O.5ri

VER PLANO PP-O.5rj

VER PLANO PP-O.5rk

VER PLANO PP-O.5rl

VER PLANO PP-O.5rm

VER PLANO PP-O.5rn

VER PLANO PP-O.5ro

VER PLANO PP-O.5rp

VER PLANO PP-O.5rq

VER PLANO PP-O.5rr

VER PLANO PP-O.5rs

VER PLANO PP-O.5rt

VER PLANO PP-O.5ru

VER PLANO PP-O.5rv

VER PLANO PP-O.5rw

VER PLANO PP-O.5rx

VER PLANO PP-O.5ry

VER PLANO PP-O.5rz

VER PLANO PP-O.5sa

VER PLANO PP-O.5sb

VER PLANO PP-O.5sc

VER PLANO PP-O.5sd

VER PLANO PP-O.5se

VER PLANO PP-O.5sf

VER PLANO PP-O.5sg

VER PLANO PP-O.5sh

VER PLANO PP-O.5si

VER PLANO PP-O.5sj

VER PLANO PP-O.5sk

VER PLANO PP-O.5sl

VER PLANO PP-O.5sm

VER PLANO PP-O.5sn

VER PLANO PP-O.5so

VER PLANO PP-O.5sp

VER PLANO PP-O.5sq

VER PLANO PP-O.5sr

VER PLANO PP-O.5ss

VER PLANO PP-O.5st

VER PLANO PP-O.5su

VER PLANO PP-O.5sv

VER PLANO PP-O.5sw

VER PLANO PP-O.5sx

VER PLANO PP-O.5sy

VER PLANO PP-O.5sz

VER PLANO PP-O.5ta

VER PLANO PP-O.5tb

VER PLANO PP-O.5tc

VER PLANO PP-O.5td

VER PLANO PP-O.5te

VER PLANO PP-O.5tf

VER PLANO PP-O.5tg

VER PLANO PP-O.5th

VER PLANO PP-O.5ti

VER PLANO PP-O.5tj

VER PLANO PP-O.5tk

VER PLANO PP-O.5tl

VER PLANO PP-O.5tm

VER PLANO PP-O.5tn

VER PLANO PP-O.5to

VER PLANO PP-O.5tp

VER PLANO PP-O.5tq

VER PLANO PP-O.5tr

VER PLANO PP-O.5ts

VER PLANO PP-O.5tt

VER PLANO PP-O.5tu

VER PLANO PP-O.5tv

VER PLANO PP-O.5tw

VER PLANO PP-O.5tx

VER PLANO PP-O.5ty

VER PLANO PP-O.5tz

VER PLANO PP-O.5ua

VER PLANO PP-O.5ub

VER PLANO PP-O.5uc

VER PLANO PP-O.5ud

VER PLANO PP-O.5ue

VER PLANO PP-O.5uf

VER PLANO PP-O.5ug

VER PLANO PP-O.5uh

VER PLANO PP-O.5ui

VER PLANO PP-O.5uj

VER PLANO PP-O.5uk

VER PLANO PP-O.5ul

VER PLANO PP-O.5um

VER PLANO PP-O.5un

VER PLANO PP-O.5uo

VER PLANO PP-O.5up

VER PLANO PP-O.5uq

VER PLANO PP-O.5ur

VER PLANO PP-O.5us

VER PLANO PP-O.5ut

VER PLANO PP-O.5uu

VER PLANO PP-O.5uv

VER PLANO PP-O.5uw

VER PLANO PP-O.5ux

VER PLANO PP-O.5uy

VER PLANO PP-O.5uz

VER PLANO PP-O.5va

VER PLANO PP-O.5vb

VER PLANO PP-O.5vc

VER PLANO PP-O.5vd

VER PLANO PP-O.5ve

VER PLANO PP-O.5vf

VER PLANO PP-O.5vg

VER PLANO PP-O.5vh

VER PLANO PP-O.5vi

VER PLANO PP-O.5vj

VER PLANO PP-O.5vk

VER PLANO PP-O.5vl

VER PLANO PP-O.5vm

VER PLANO PP-O.5vn

VER PLANO PP-O.5vo

VER PLANO PP-O.5vp

VER PLANO PP-O.5vq

VER PLANO PP-O.5vr

VER PLANO PP-O.5vs

VER PLANO PP-O.5vt

VER PLANO PP-O.5vu

VER PLANO PP-O.5vv

VER PLANO PP-O.5vw

VER PLANO PP-O.5vx

VER PLANO PP-O.5vy

VER PLANO PP-O.5vz

VER PLANO PP-O.5wa

VER PLANO PP-O.5wb

VER PLANO PP-O.5wc

VER PLANO PP-O.5wd

VER PLANO PP-O.5we

VER PLANO PP-O.5wf

VER PLANO PP-O.5wg

VER PLANO PP-O.5wh

VER PLANO PP-O.5wi

VER PLANO PP-O.5wj

VER PLANO PP-O.5wk

VER PLANO PP-O.5wl

VER PLANO PP-O.5wm

VER PLANO PP-O.5wn

VER PLANO PP-O.5wo

VER PLANO PP-O.5wp

VER PLANO PP-O.5wq

VER PLANO PP-O.5wr

VER PLANO PP-O.5ws

VER PLANO PP-O.5wt

VER PLANO PP-O.5wu

VER PLANO PP-O.5wv

VER PLANO PP-O.5ww

VER PLANO PP-O.5wx

VER PLANO PP-O.5wy

VER PLANO PP-O.5wz

VER PLANO PP-O.5xa

VER PLANO PP-O.5xb

VER PLANO PP-O.5xc

VER PLANO PP-O.5xd

VER PLANO PP-O.5xe

VER PLANO PP-O.5xf

VER PLANO PP-O.5xg

VER PLANO PP-O.5xh

VER PLANO PP-O.5xi

VER PLANO PP-O.5xj

VER PLANO PP-O.5xk

VER PLANO PP-O.5xl

VER PLANO PP-O.5xm

VER PLANO PP-O.5xn

VER PLANO PP-O.5xo

VER PLANO PP-O.5xp

VER PLANO PP-O.5xq

VER PLANO PP-O.5xr

VER PLANO PP-O.5xs

VER PLANO PP-O.5xt

VER PLANO PP-O.5xu

VER PLANO PP-O.5xv

VER PLANO PP-O.5xw

VER PLANO PP-O.5xx

VER PLANO PP-O.5xy

VER PLANO PP-O.5xz

VER PLANO PP-O.5ya

VER PLANO PP-O.5yb

VER PLANO PP-O.5yc

VER PLANO PP-O.5yd

VER PLANO PP-O.5ye

VER PLANO PP-O.5yf

VER PLANO PP-O.5yg

VER PLANO PP-O.5yh

VER PLANO PP-O.5yi

VER PLANO PP-O.5yj

VER PLANO PP-O.5yk

VER PLANO PP-O.5yl

VER PLANO PP-O.5ym

VER PLANO PP-O.5yn

VER PLANO PP-O.5yo

VER PLANO PP-O.5yp

VER PLANO PP-O.5yq

VER PLANO PP-O.5yr

VER PLANO PP-O.5ys

VER PLANO PP-O.5yt

VER PLANO PP-O.5yu

VER PLANO PP-O.5yv

VER PLANO PP-O.5yw

VER PLANO PP-O.5yx

VER PLANO PP-O.5yy

VER PLANO PP-O.5yz

VER PLANO PP-O.5za

VER PLANO PP-O.5zb

VER PLANO PP-O.5zc

VER PLANO PP-O.5zd

VER PLANO PP-O.5ze

VER PLANO PP-O.5zf

VER PLANO PP-O.5zg

VER PLANO PP-O.5zh

VER PLANO PP-O.5zi

VER PLANO PP-O.5zj

VER PLANO PP-O.5zk

VER PLANO PP-O.5zl

VER PLANO PP-O.5zm

VER PLANO PP-O.5zn

VER PLANO PP-O.5zo

VER PLANO PP-O.5zp

VER PLANO PP-O.5zq

VER PLANO PP-O.5zr

VER PLANO PP-O.5zs

VER PLANO PP-O.5zt

VER PLANO PP-O.5zu

VER PLANO PP-O.5zv

VER PLANO PP-O.5zw

VER PLANO PP-O.5zx

VER PLANO PP-O.5zy

VER PLANO PP-O.5zz




**DILIGENCIA:** Para hacer constar que el presente documento (Plan Parcial del Sector ERDO), es copia del que asume las condiciones del Acuerdo Plenario de aprobación y adjudicación de fecha 12-02-08, tras practicarse las subsanaciones que se indicaban en el Decreto del Concejal de Urbanismo y Vivienda de fecha 07-05-08.

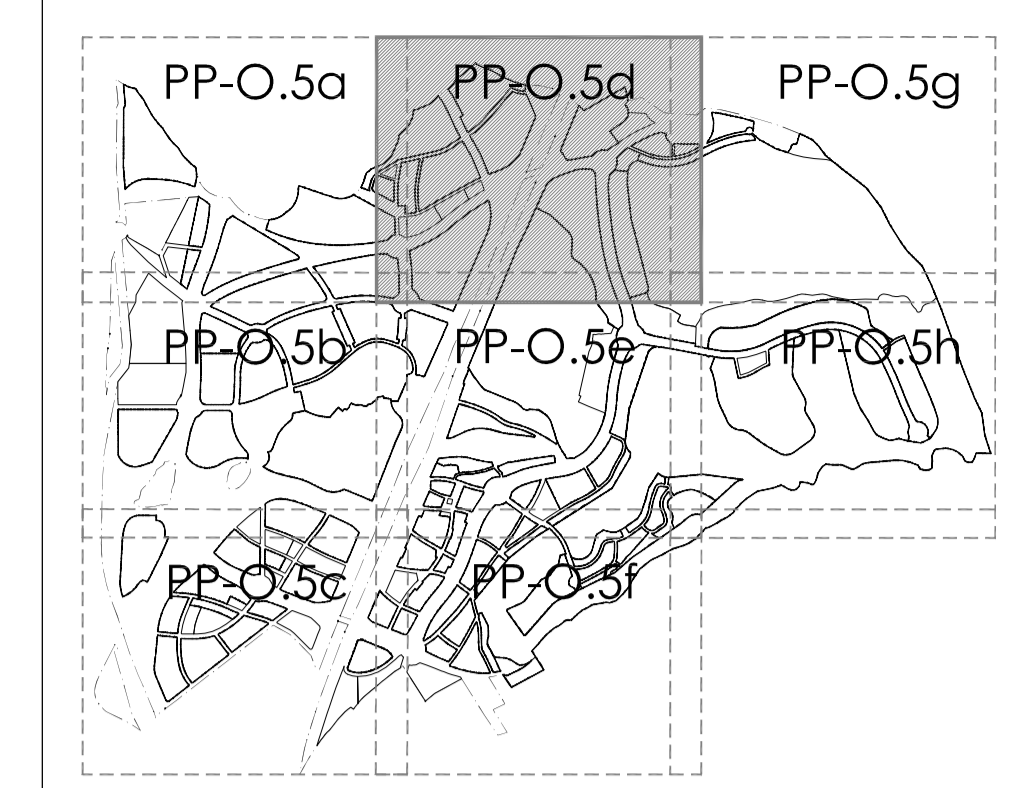
C/Real 26 de Septiembre de 2008

La Técnico Jurídico de la D.G.P.O.E.

Fdo.: Dña María Márquez Manzano







UNIDADES URBANAS EQUIVALENTE, ALINEACIONES Y RASANTES.

- UD. URB. B 3-1/2 Nombre unidad urbana equivalente
- ALTURAS MAX. ORDENANZA
- B3-1 Nombre área edificable
- Alineación oficial
- Límite de unidad urbana equivalente
- Retranqueo vinculante edificación
- Límite de viario interior a la unidad urbana equivalente
- Espacio de área edificable
- Espacio privado de acceso público
- EJE 4-2 Nombre viario
- G-7 Nombre glorieta
- Eje de viario
- Cota intersección eje de viario

(\*) Las cotas de intersección en viarios no incluidos en el interior de Unidades Urbanas Equivalentes son vinculantes. Las que se adjuntan en el exterior de Unidades Urbanas Equivalentes tienen carácter indicativo y son susceptibles de modificación mediante Estudio de Detalle.



- AFECCIONES
- 1 CAUCES
  - 2 COTA MÁX. BASE DE "EL VICARIO" (SPRUE)
  - 3 OBSTACULO: BOTA-PARADISA
  - 4 CARRITERAS (1)
  - 5 LINEA DOMINIO PÚBLICO 3 m
  - 6 LINEA AFECCION VÍA DE SERVIDO
  - 7 LINEA AFECCION VÍA DE SERVIDO (100 m de ancho de carril)
  - 8 A FERROCARRIL - AVE. DZ
  - 9 LINEA DOMINIO PÚBLICO 3 m
  - 10 LINEA SERVIDUMBRE 5 m
  - 11 LINEA LINEA EDUCACION 25 m
  - 12 LINEA AFECCION 30 m
  - 13 A FERROCARRIL - AVE. DZ
  - 14 LINEA LINEA EDUCACION 10 m
  - 15 ZONA DE PROTECCION 70 m

- EQUIPAMIENTOS, ZONAS VERDES Y SISTEMAS LOCALES (Estándares de Calidad de LOTAU)
- EP Equipamiento Público
  - ZV Zonas Verdes
  - SLI Sistemas Local de Infraestructuras
  - SLI CT Sistemas Local de Infraestructuras Centro de transformación
  - ELC Espacio Libre de Comunicación
  - ELA Espacio Libre de Aparcamiento
- SISTEMAS GENERALES
- SG COM PSI 1-1/1-2 Sistemas General Interior de Comunicación Carreteras
  - SG COM NUDO N-401 Sistemas General Interior de Comunicación Nudo N-401
  - SG COM Sistemas General Interior de Comunicación
  - SG AVE Sistemas General Espacios Libres Protección AVE
  - SG N-401 Sistemas General Espacios Libres Protección N-401
  - SG PARQ. Sistemas General Espacios Libres Parque Acceso Sector

PLAN PARCIAL DE ORDENACION

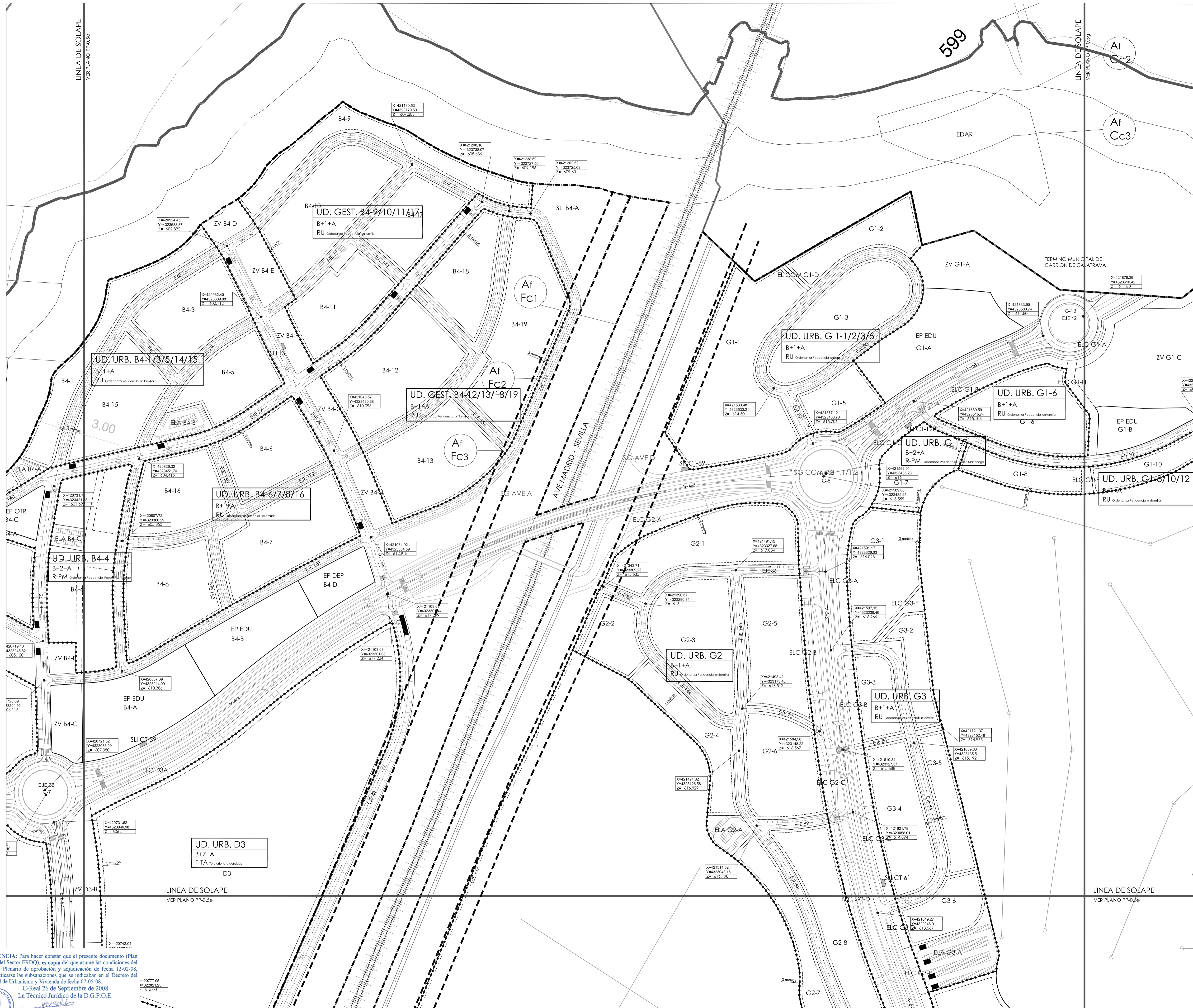
PROGRAMA DE ACTUACION URBANIZADORA

ORDENACION Alineaciones y rasantes. Unidades urbanas

TERMINO DE DON QUIJOTE

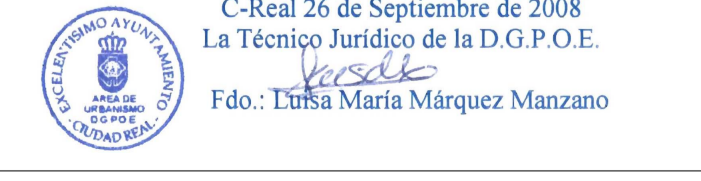
PROGRAMA DE ACTUACION URBANIZADORA

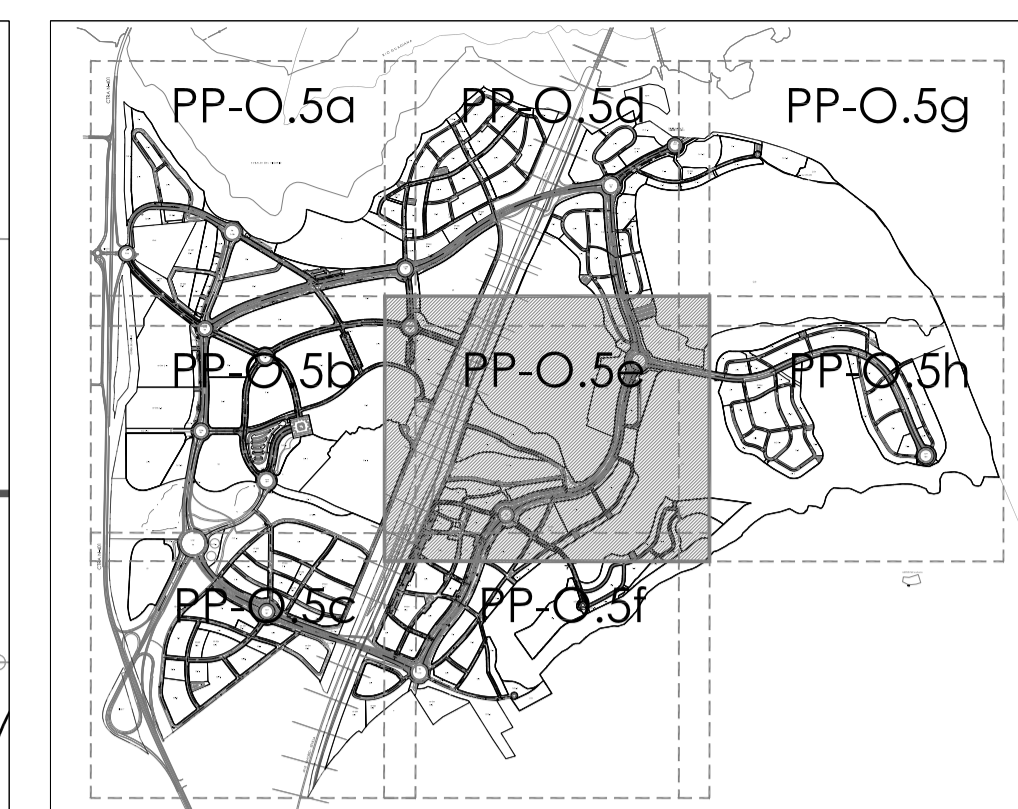
ORDENACION Alineaciones y rasantes. Unidades urbanas



DILIGENCIA: Para hacer constar que el presente documento (Plan Parcial del Sector ERDQ), es copia del que asume las condiciones del Acuerdo Plenario de aprobación y adjudicación de fecha 12-02-08, tras practicarse las subsanaciones que se indicaban en el Decreto del Concejal de Urbanismo y Vivienda de fecha 07-05-08, C-Real 26 de Septiembre de 2008 La Técnico Jurídico de la D.G.P.O.E.

Fdo.: Dña María Márquez Manzano






UNIDADES URBANAS EQUIVALENTE, ALINEACIONES Y RASANTES.

- UD. URB. B 3-1/2 Nombre unidad urbana equivalente
ALTURAS MAX. ORDENANZA
B3-1 Nombre área edificable
Alineación oficial
Límite de unidad urbana equivalente
Retanqueo viario inferior a la unidad urbana equivalente
Límite de área edificable
Espacio privado de acceso público
Nombre viario
Nombre glorieta
Eje de viario
Cota intersección eje de viario

(Las cotas de intersección en viarios no incluidos en el interior de Unidades Urbanas Equivalentes son viarios. Los que se muestran en el interior de Unidades Urbanas Equivalentes tienen carácter indicativo y son susceptibles de modificación mediante Estudio de Detalle.

Plazas de aparcamiento



AFECCIONES

- 1. CAUCES
COTA MÁX. ENLASE DE 'L' VICARIO' (30% 0/0)
ZONA ESPECIAL PROTECCIÓN 50m
ZONA PROTECCIÓN 100m
2. OLEODUCTO VICALARAGUA
3. CARRETERAS (1)
LINEA DOMINIO PÚBLICO 3m
LINEA SERVIDUMBRE 8m
LINEA LÍMITE EDUCACIÓN 25m
LINEA AFECCIÓN 50m
4. FERROCARRIL - AVE (2)
LINEA DOMINIO PÚBLICO 8m
LINEA LÍMITE EDUCACIÓN 25m
ZONA DE PROTECCIÓN 70m

EQUIPAMIENTOS, ZONAS VERDES Y SISTEMAS LOCALES (Estándares de Calidad de LOTAU)

- EP Equipamiento Público
ZV Zonas Verdes
SLI Sistemas Locales de Infraestructuras
SLI CT Sistemas Locales de Infraestructuras Centro de Transformación
ELC Espacio Libre de Comunicación
ELA Espacio Libre de Aparcamiento

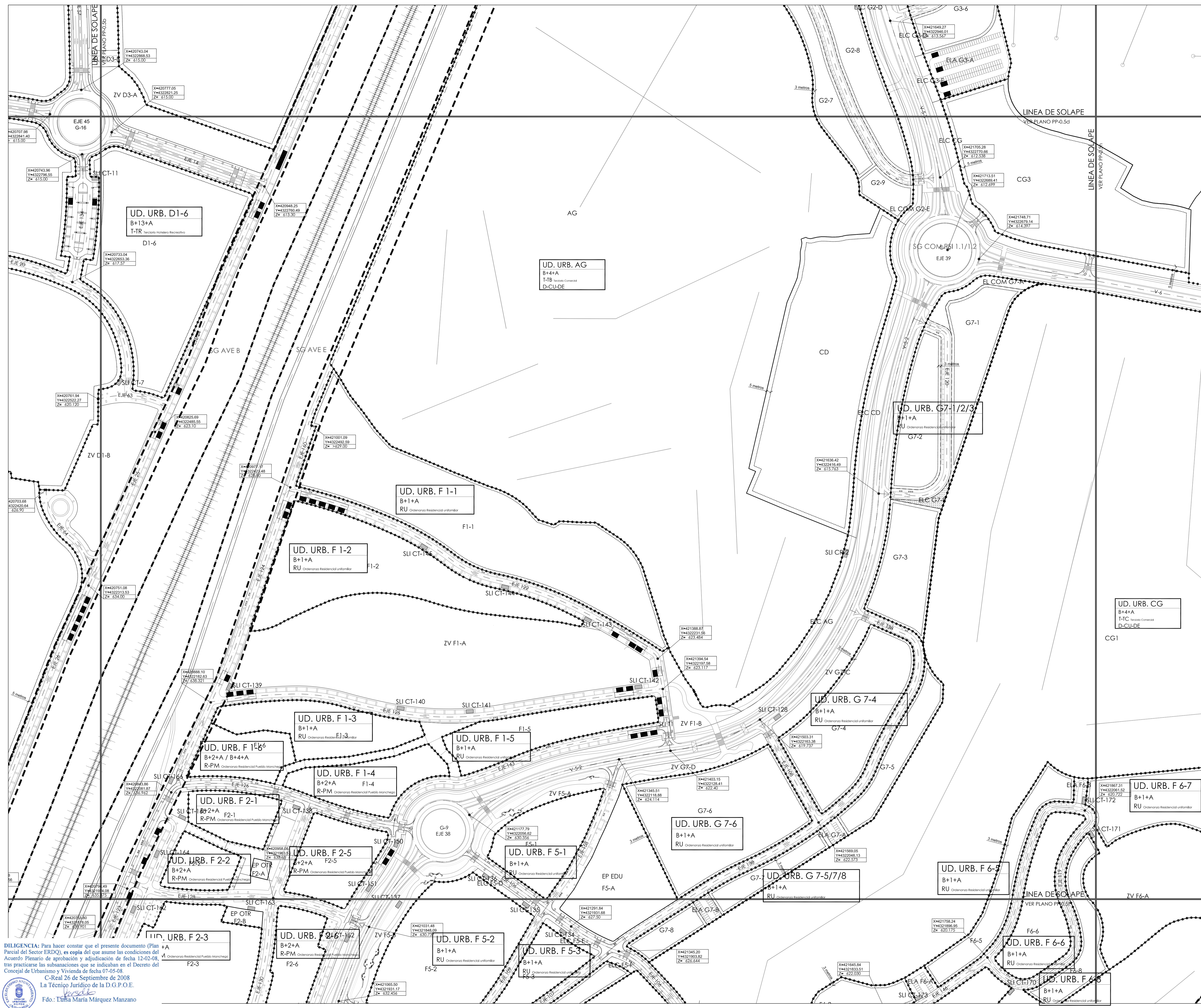
SISTEMAS GENERALES

- SG COM PSI 1.1/1.2 Sistema General Interior de Comunicación Carreteras
SG COM NUDO F-401 Sistema General Interior de Comunicación Nudo F-401
SG COM Sistema General Interior de Comunicación
SG AVE Sistema General Especial Libro Protección AVE
SG N-401 Sistema General Especial Libro Protección N-401
SG PARQ. Sistema General Especial Libro Protección PARQ.


DEMARCACION DE CIUDAD REAL
LÍMITE DEL TÉRMINO MUNICIPAL
LÍMITE DEL ÁMBITO DEL PLAN PARCIAL

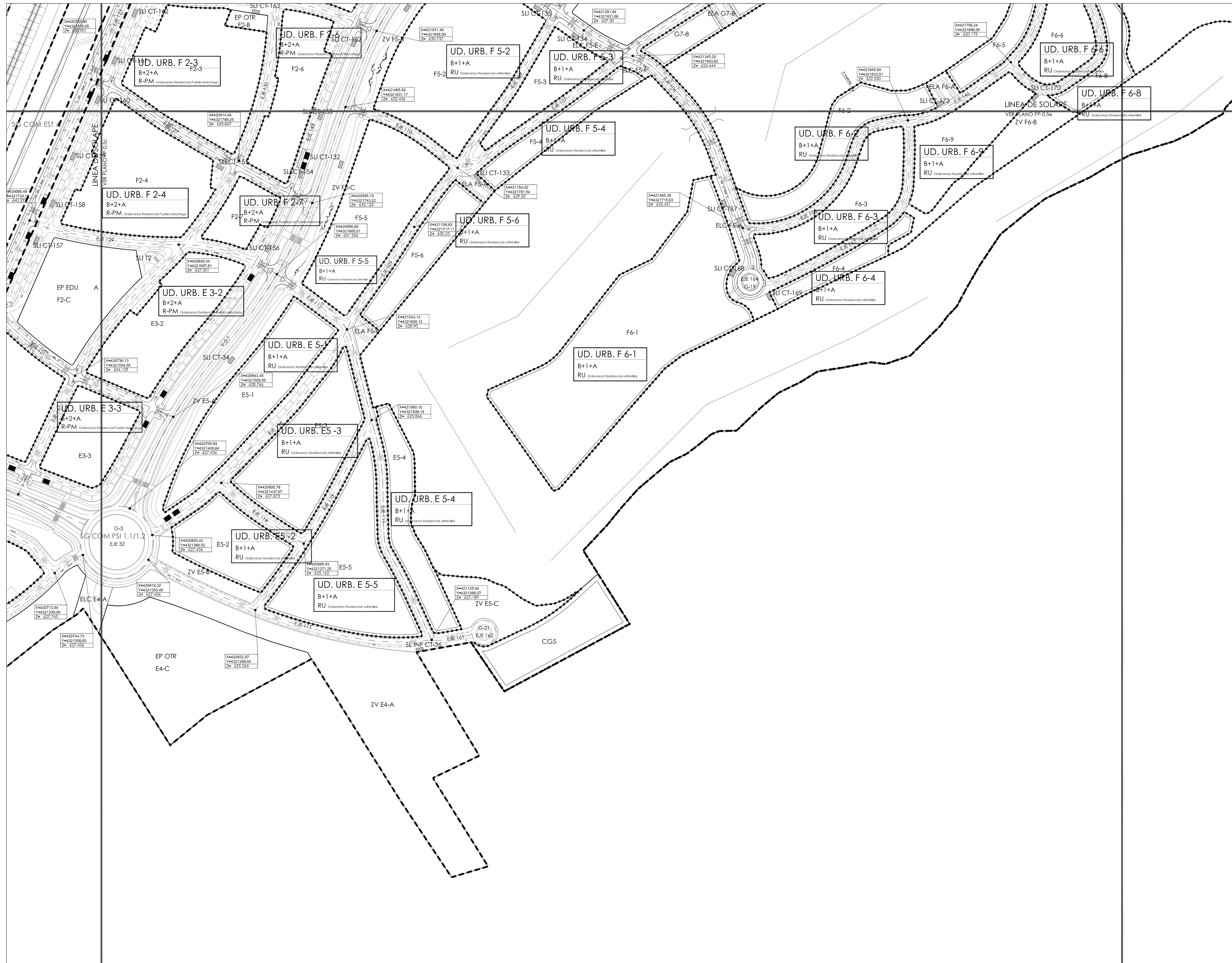
PLAN PARCIAL DEL PROGRAMA DE ACTUACIÓN URBANA DE DON QUIJOTE DE CASTILLA-LA MANCHA

ORDENANZA Alineaciones y rasantes, Unidades urbanas PP-O.5e

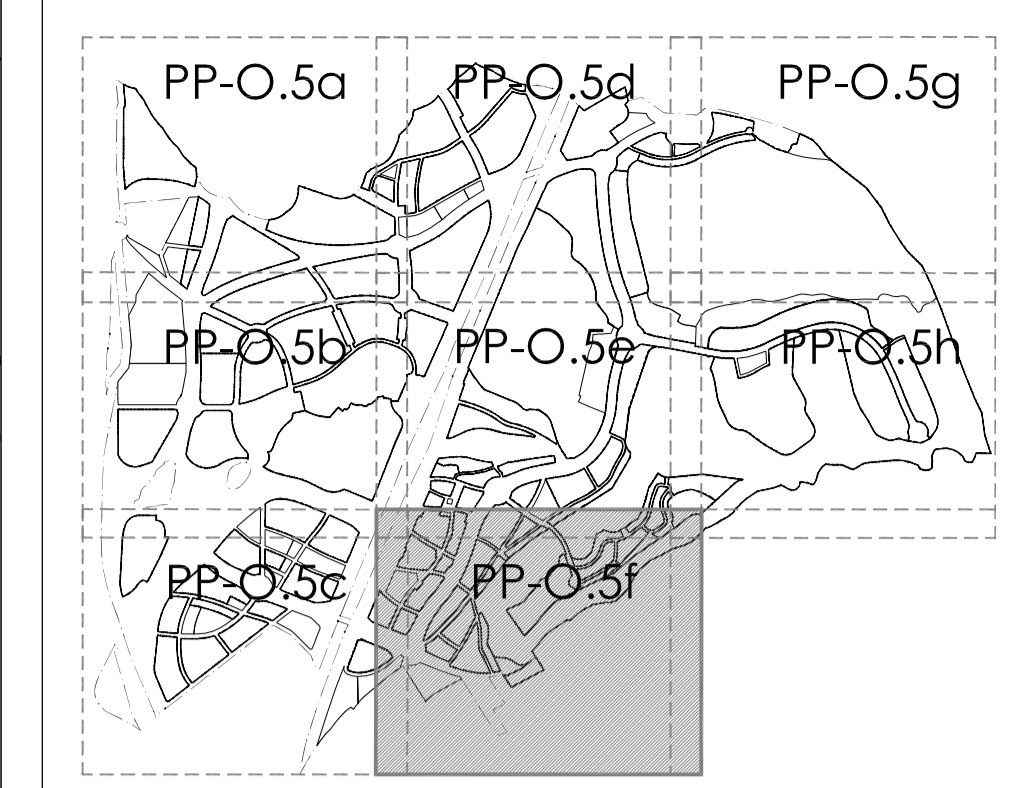


DILIGENCIA: Para hacer constar que el presente documento (Plan Parcial del Sector ERDQ), es copia del que asume las condiciones del Acuerdo Plenario de aprobación y adjudicación de fecha 12-02-08 tras practicarle las subsanaciones que se indicaban en el Decreto del Concejal de Urbanismo y Vivienda de fecha 07-05-08. C-Real 26 de Septiembre de 2008. La Técnico Jurídico de la D.G.P.O.E. Fdo.: Tania María Márquez Manzano






PLANO GUÍA



UNIDADES URBANAS EQUIVALENTE, ALINEACIONES Y RASANTES.

- UD. URB. B 3-1/2 Nombre unidad urbana equivalente
- ALTURAS MAX. ORDENANZA
- B3-1 Nombre área edificable
- Alineación oficial
- Límite de unidad urbana equivalente
- Retranqueo vinculante edificación
- Límite de viario interior a la unidad urbana equivalente
- Límite de área edificable
- Espacio privado de acceso público
- EJE 4-2 Nombre viario
- G-7 Nombre glorieta
- Eje de viario
- Cota intersección eje de viario

(\*) Las cotas de intersección en viarios no incluidos en el interior de Unidades Urbanas Equivalentes son vinculantes. Las que se adjuntan en el exterior de Unidades Urbanas Equivalentes tienen carácter indicativo y son susceptibles de modificación mediante Estudio de Detalle.



AFECCIONES

- CAUCES
- COTA MÁX. BASE DE "EL VICARIO" (SPR) ZONA ESPECIAL PROTECCIÓN 30 m ZONA PROTECCIÓN 100 m (confortable con límites en zona verde)
- OLEODUCTO ROTAZARANDA
- CARRERAS (1)
  - LINEA DOMINIO PÚBLICO 3 m
  - LINEA SERVIDUMBRE 8 m
  - LINEA LÍMITE EDIFICACIÓN 25 m
  - LINEA ARECCIÓN 30 m
  - LINEA ARECCIÓN VÍA DE SERVIDIO
  - LINEA DE SERVIDIO DE COMUNICACIÓN 10 m (100 m en 10 m de separación, por el que se establece el Reglamento General de Carreteras)
- FERROCARRIL - AVE 12
  - LINEA DOMINIO PÚBLICO 8 m
  - LINEA LÍMITE EDIFICACIÓN 30 m
  - ZONA DE PROTECCIÓN 70 m

EQUIPAMIENTOS, ZONAS VERDES Y SISTEMAS LOCALES (Estándares de Calidad de LOTAU)

- EP Equipamiento Público
- ZV Zonas Verdes
- SII Sistemas Local de Infraestructuras
- SU CT Sistemas Local de Infraestructuras Centro de Transformación
- ELC Espacios Libres de Comunicación
- ELA Espacios Libres de Aparcamiento

SISTEMAS GENERALES

- SG COM PSI 1.1/1.2 Sistemas General Interior de Comunicación Carreteras
- SG COM NUDO N-401 Sistemas General Interior de Comunicación Nudo N-401
- SG COM. Sistemas General Interior de Comunicación
- SG AVE Sistemas General Espacios Libres Protección AVE
- SG N-401 Sistemas General Espacios Libres Protección N-401
- SG PARQ. Sistemas General Espacios Libres Parque acceso Sector

COLEGIO OFICIAL DE ARQUITECTOS DE CASTILLA-LA MANCHA

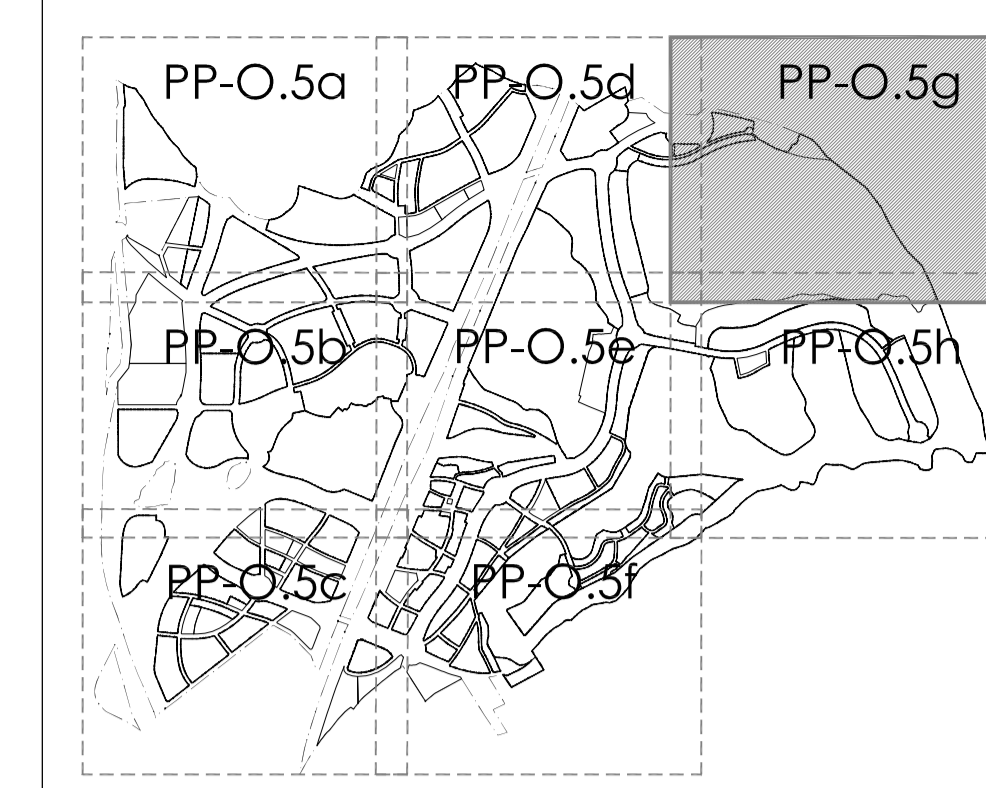
PLANO PARCIAL DEL PROGRAMA DE ACTUACIÓN URBANIZADORA DE CASTILLA-LA MANCHA

ORDENACION A LOS EFECTOS REGLAMENTARIOS

27.02.2008 - 2008020802

DILIGENCIA: Para hacer constar que el presente documento (Plan Parcial del Sector ERDQ), es copia del que asume las condiciones del Acuerdo Plenario de aprobación y adjudicación de fecha 12-02-08, tras practicarse las subsanaciones que se indicaban en el Decreto del Concejal de Urbanismo y Vivienda de fecha 07-05-08. C-Real 26 de Septiembre de 2008. La Técnico Jurídico de la D.G.P.O.E. Fdo.: Dña María Márquez Manzano






UNIDADES URBANAS EQUIVALENTE, ALINEACIONES Y RASANTES.

- UD. URB. B 3-1/2 Nombre unidad urbano equivalente
- ALTIURAS MAX. ORDENANZA
- B3-1 Nombre área edificable
- Alineación oficial
- Límite de unidad urbana equivalente
- Retranqueo vinculante edificación
- Límite de viario interior a la unidad urbana equivalente
- Límite de área edificable
- Espacio privado de acceso público
- EJE 4-2 Nombre viario
- G7 Nombre glorieta
- Eje de viario
- Cota intersección eje de viario

(\*)Las cotas de intersección en viarios no incluidos en el interior de Unidades Urbanas Equivalentes son vinculantes. Las que se adjuntan en el exterior de Unidades Urbanas Equivalentes tienen carácter indicativo y son susceptibles de modificación mediante Estudio de Detalle.



- AFECCIONES**
- 1. CAUCES
  - 2. OBLIGATORIO: COTAS PARADAS
  - 3. CARRITERAS (1)
  - 4. FERROCARRIL AVE 12

- EQUIPAMIENTOS, ZONAS VERDES Y SISTEMAS LOCALES** (Estándares de Calidad de LOTAU)
- EP Equipamiento Público
  - ZV Zonas Verdes
  - SLI Sistemas Local de Infraestructuras
  - SLICT Sistemas Local de Infraestructuras Centro de Transformación
  - ELC Espacios Libres de Comunicación
  - ELA Espacios Libres de Aparcamiento

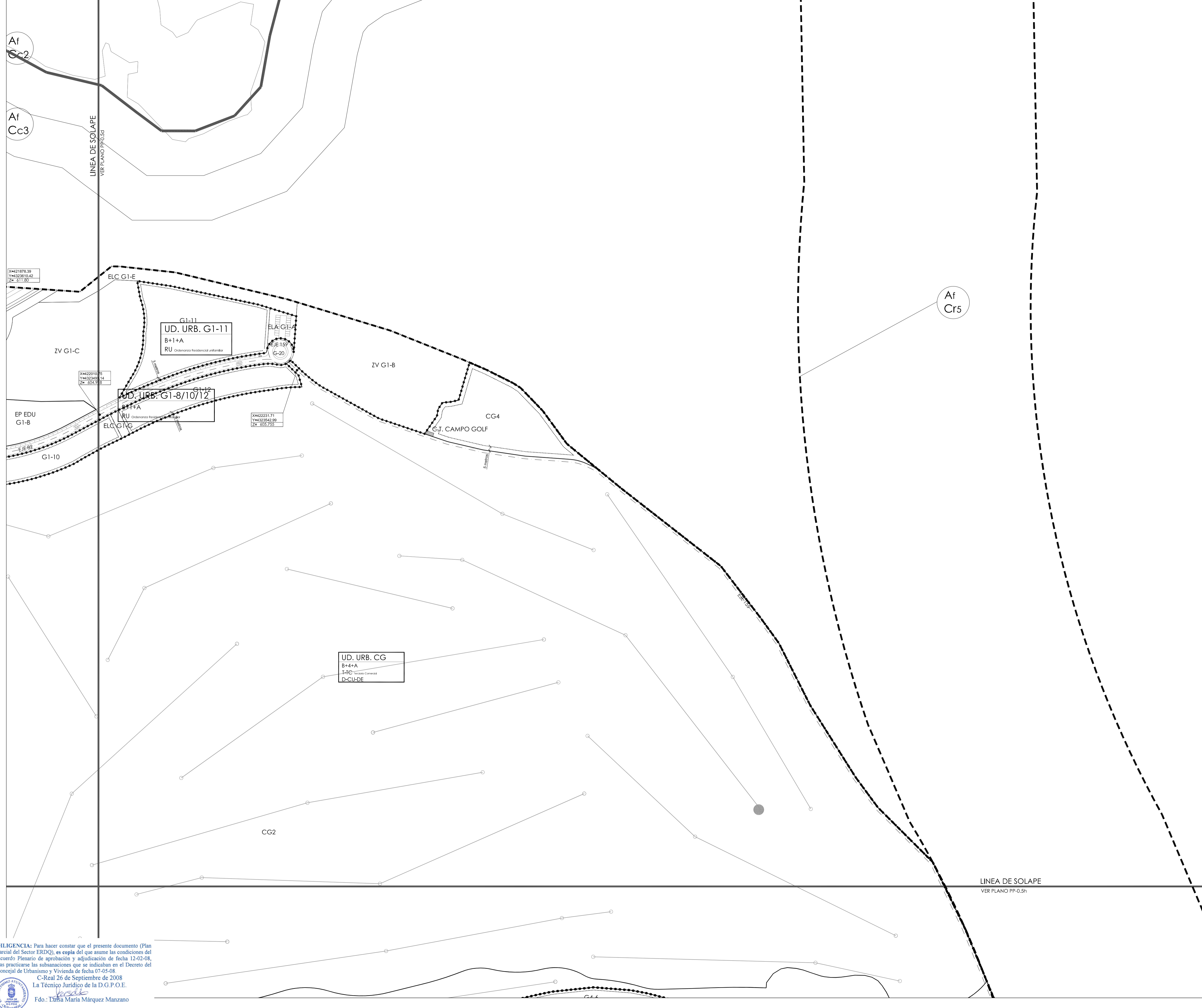
- SISTEMAS GENERALES**
- SG COM PSI 1,1/1,2 Sistemas General Interior de Comunicación Comenzadas
  - SG COM NUDO N-401 Sistemas General Interior de Comunicación Nudo N-401
  - SG COM. Sistemas General Interior de Comunicación
  - SG AVE Sistemas General Espacios Libres Protección AVE
  - SG N-401 Sistemas General Espacios Libres Protección N-401
  - SG PARQ. Sistemas General Espacios Libres Parque Acceso Sector

PLAN PARCIAL DE ACTUACIÓN URBANIZADORA DE LA ZONA DE DON QUIJOTE


PROGRAMA DE ACTUACIÓN URBANIZADORA DE LA ZONA DE DON QUIJOTE

ORDENACION Alineaciones y rasantes. Unidades urbanas

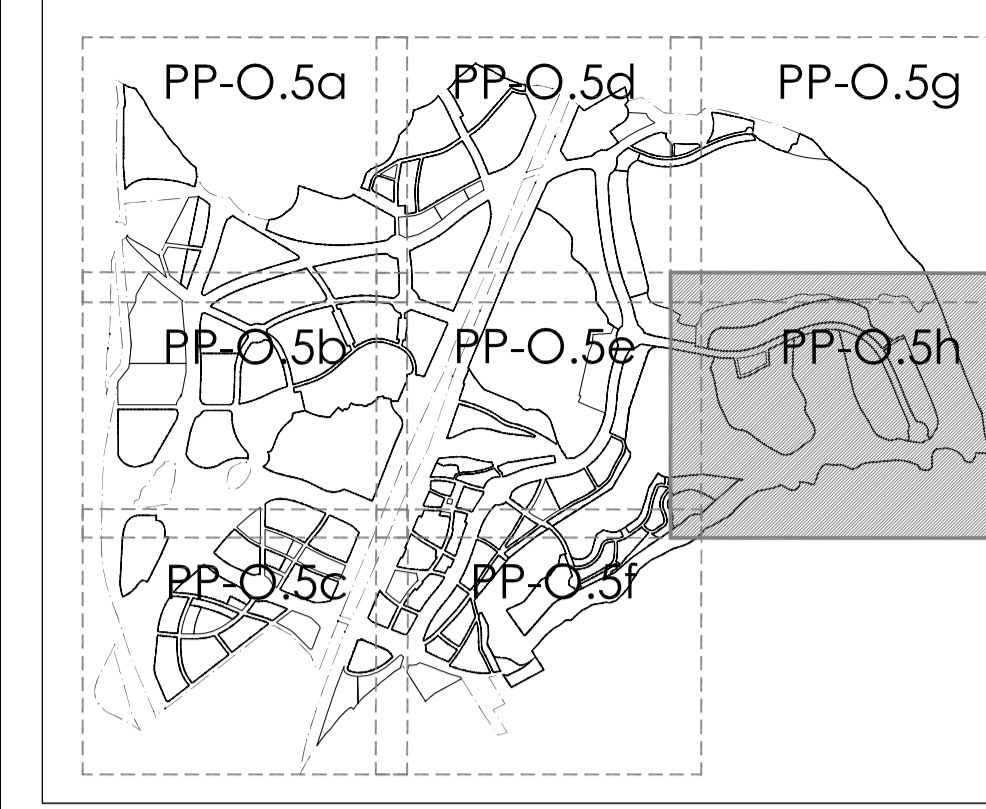
PP-O.5g



**DILIGENCIA:** Para hacer constar que el presente documento (Plan Parcial del Sector ERDQ), es copia del que asume las condiciones del Acuerdo Plenario de aprobación y adjudicación de fecha 12-02-08, tras practicarse las subsanaciones que se indicaban en el Decreto del Concejal de Urbanismo y Vivienda de fecha 07-05-08. C-Real 26 de Septiembre de 2008. La Técnico Jurídico de la D.G.P.O.E. Fdo.: Luisa María Márquez Manzano








UNIDADES URBANAS EQUIVALENTE, ALINEACIONES Y RASANTES.

- UD. URB. B 3-1/2 Nombre unidad urbana equivalente
- ALTURAS MAX. ORDENANZA
- B3-1 Nombre área edificable
- Alineación oficial
- Límite de unidad urbana equivalente
- Retranqueo vinculante edificación
- Límite de viario interior a la unidad urbana equivalente
- Límite de área edificable
- Espacio privado de acceso público
- EJE 4-2 Nombre viario
- G-7 Nombre glorietta
- Eje de viario
- Cota intersección eje de viario

(\*) Las cotas de intersección en viarios no incluidos en el interior de Unidades Urbanas Equivalentes son vinculantes. Las que se adjuntan en el interior de Unidades Urbanas Equivalentes tienen carácter indicativo y son susceptibles de modificación mediante Estudio de Detalle.



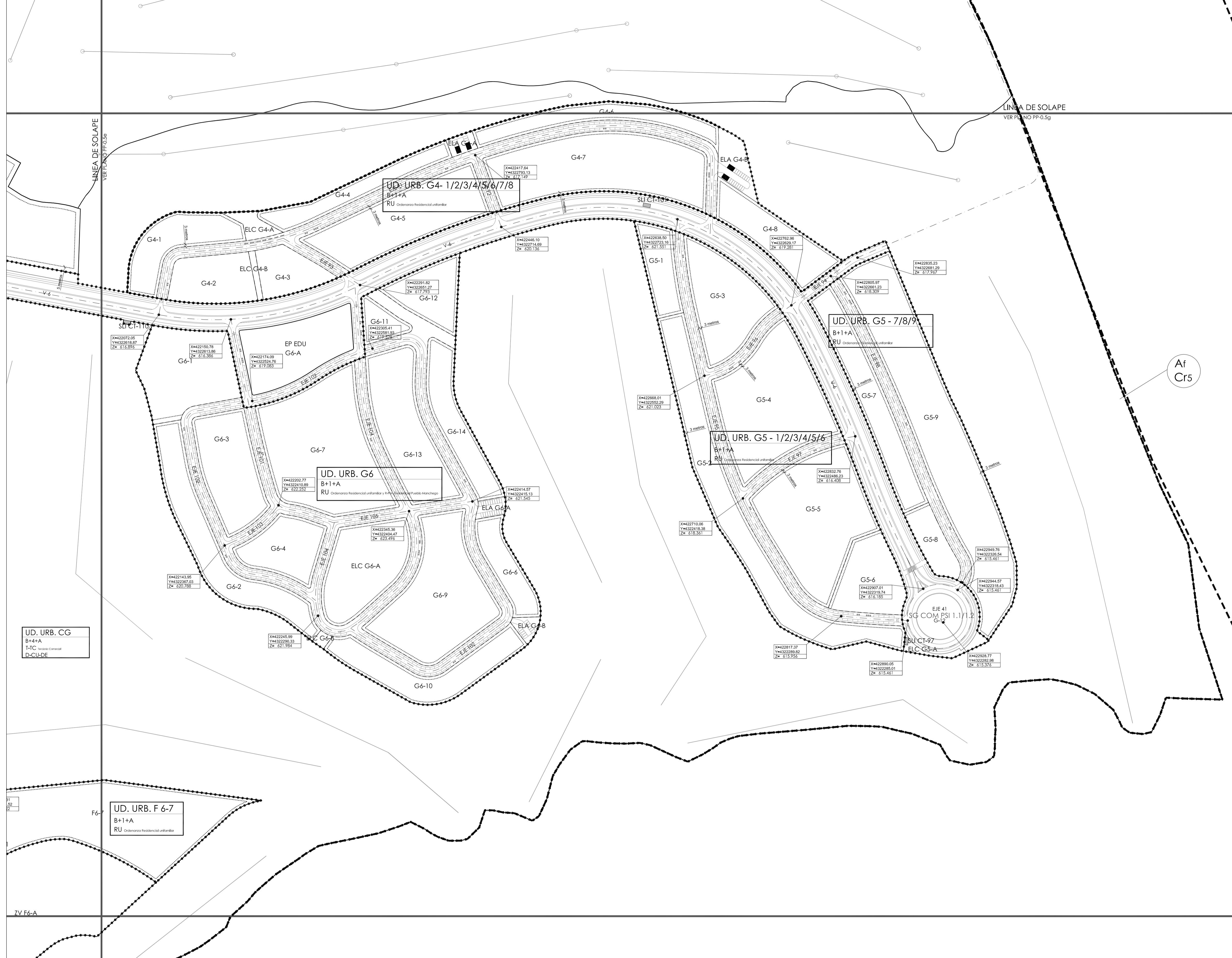
- AFECCIONES**
- 1. CAUCES
  - 2. OBLIVISCITO: ROTAZARANDA
  - 3. CARRETERAS (1)
  - 4. FERROCARRIL - AVE. IZ.

- EQUIPAMIENTOS, ZONAS VERDES Y SISTEMAS LOCALES** (Estándares de Calidad de LOTAU)
- EP Equipamiento Público
  - ZV Zonas Verdes
  - SLI S.L.I. Sistemas Local de Infraestructuras
  - SLI CT S.L.I. CT. Sistemas Local de Infraestructuras Centro de Transformación
  - ELC Espacio Libre de Comunicación
  - ELA Espacio Libre de Aparcamiento

- SISTEMAS GENERALES**
- SG COM PSI 1.1/1.2 Sistema General Interior de Comunicación Conteras
  - SG COM NUDO N-40 Sistema General Interior de Comunicación Nudo N-40
  - SG COM. Sistema General Interior de Comunicación
  - SG AVE Sistema General Espacios Libres Protección AVE
  - SG N-40 Sistema General Espacios Libres Protección N-40
  - SG PARQ. Sistema General Espacios Libres Parque acceso Sector

**PLAN PARCIAL**  
PROGRAMA DE ACTUACIÓN URBANIZADORA  
ORDENACION Alineaciones y rasantes. Unidades urbanas

27.02.2008 - 200802682  
MUNICIPIO DE DON QUIJOTE  
Ayuntamiento de Don Quijote, Castilla-La Mancha  
A LOS EFECTOS REGLAMENTARIOS  
PP-O.5h



**DILIGENCIA:** Para hacer constar que el presente documento (Plan Parcial del Sector ERDO), es copia del que asume las condiciones del Acuerdo Plenario de aprobación y adjudicación de fecha 12-02-08, tras practicarse las subsanaciones que se indicaban en el Decreto del Concejal de Urbanismo y Vivienda de fecha 07-05-08. C-Real 26 de Septiembre de 2008. La Técnico Jurídico de la D.G.P.O.E. Fdo.: Tere María Márquez Manzano

